

# **Première Céramique**

# **Premier Métal**

**du néolithique à l'âge du bronze dans le domaine circum-alpin**

**OCTOBRE 1985 - MARS 1986**

Publication réalisée avec le soutien financier de la Direction des Musées de France  
et de la Région de Franche-Comté.

Exposition réalisée avec le soutien financier de la Direction des Musées de France  
de la Région de Franche-Comté, de la Direction Régionale des Affaires Culturelles.

Les maquettes ont bénéficié du soutien de la Caisse de Crédit Agricole du Jura  
et de la Fondation des Pays de France.

p. 99, 3<sup>e</sup> colonne, 16<sup>e</sup> ligne : affleurant au fond.  
p. 104, bibliographie : Köster, 1966.

p. 116 et 117 : les légendes des fig. 1 et 2 ont été inversées au montage.  
p. 118, 2<sup>e</sup> colonne, 3<sup>e</sup> titre : Horizon inférieur (PCI, couches 8 à 12, PCII, couches 8 à 14).  
p. 121, bibliographie, 3<sup>e</sup> titre avant la fin : Gallay (G) et Spindler (K).

## Sion, Petit-Chasseur

Alain Gallay

Découvert en 1961, le site du Petit-Chasseur a fait l'objet de fouilles systématiques de l'année de la découverte jusqu'en 1973. Ces dernières ont révélé l'une des séquences culturelles les plus complètes du Valais et même de l'ensemble des Alpes.

### LOCALISATION ET CONDITIONS TOPOGRAPHIQUES

Carte topographique de la Suisse au 1:25.000, feuille 1306 coordonnées 119.875/592.775. Altitude de base (chantier I) : 489,50 m.

Le site se trouve en bordure du cône d'alluvions de la Sionne, directement au pied des premiers contreforts de l'adret, environ 4 m au-dessus du cours du Rhône actuel (485 m). Les zones archéologiques explorées se répartissent entre deux chantiers. Le chantier I (PCI) est situé sur l'avenue du Petit-Chasseur, le chantier II (PCII) entre cet axe et la rue de Lausanne à Sion. Un petit ruisseau descendant de la colline de Gravelone (actuellement canalisé) limitait le site à l'ouest.

### HISTORIQUE DES RECHERCHES

En juillet 1961, des ouvriers mettent au jour deux coffres funéraires (MI et MII) en posant une conduite d'eau dans l'axe de l'avenue du Petit-Chasseur. O.-J. Bocksberger assure dès cette date et jusqu'en 1969 la fouille du site. Le Département d'anthropologie qui avait entrepris une petite fouille sur l'emplacement du PCII en 1968-69 (fouilles M.-R. Sauter et A. Gallay) achèvera l'étude du site après la mort de Bocksberger en 1970 (fouilles A. Gallay).

1961-1969. Fouilles O.-J. Bocksberger dans la nécropole de l'horizon supérieur du PCI. Deux sondages profonds entrepris en 1967 au PCI et au PC II révèlent la présence d'un horizon inférieur rattachable au Néolithique moyen.

1968-1969. Fouilles M.-R. Sauter et A. Gallay dans l'horizon inférieur du PCII.

1971-1973. Fouilles A. Gallay. Fin de l'étude de l'horizon supérieur du PCI (dolmen MXI et ciste MX), fouille extensive de l'horizon inférieur du PCII.

### GÉOLOGIE ET STRATIGRAPHIE

La séquence géologique du site est actuellement l'une des mieux connues du Valais. Les analyses granulométriques permettent de définir cinq types de sédiments : des loëss apportés par le vent, des loëss grossiers influencés par un ruissellement local, des colluvions mis en place par le ruissellement et des terres résultant uniquement d'un apport par gravité. Il est possible sur cette base de définir un certain nombre de cycles sédimentaires.

#### Cycle I (Horizon profond, 6500-4200 av. J.C.)

Atlantique ancien et première moitié de l'Atlantique récent. PCI, couches 13 à 18. PCII, couches 16 et 17. Occupation néolithique antérieure au Cortailod. Ce cycle est caractérisé par des loëss typiques colorés en brun par la pédogenèse. L'apport éolien domine nettement sur les effets d'un ruissellement local pratiquement inexistant. Cet étage correspond aux zones d'altération superficielles rouges des loëss valaisans.



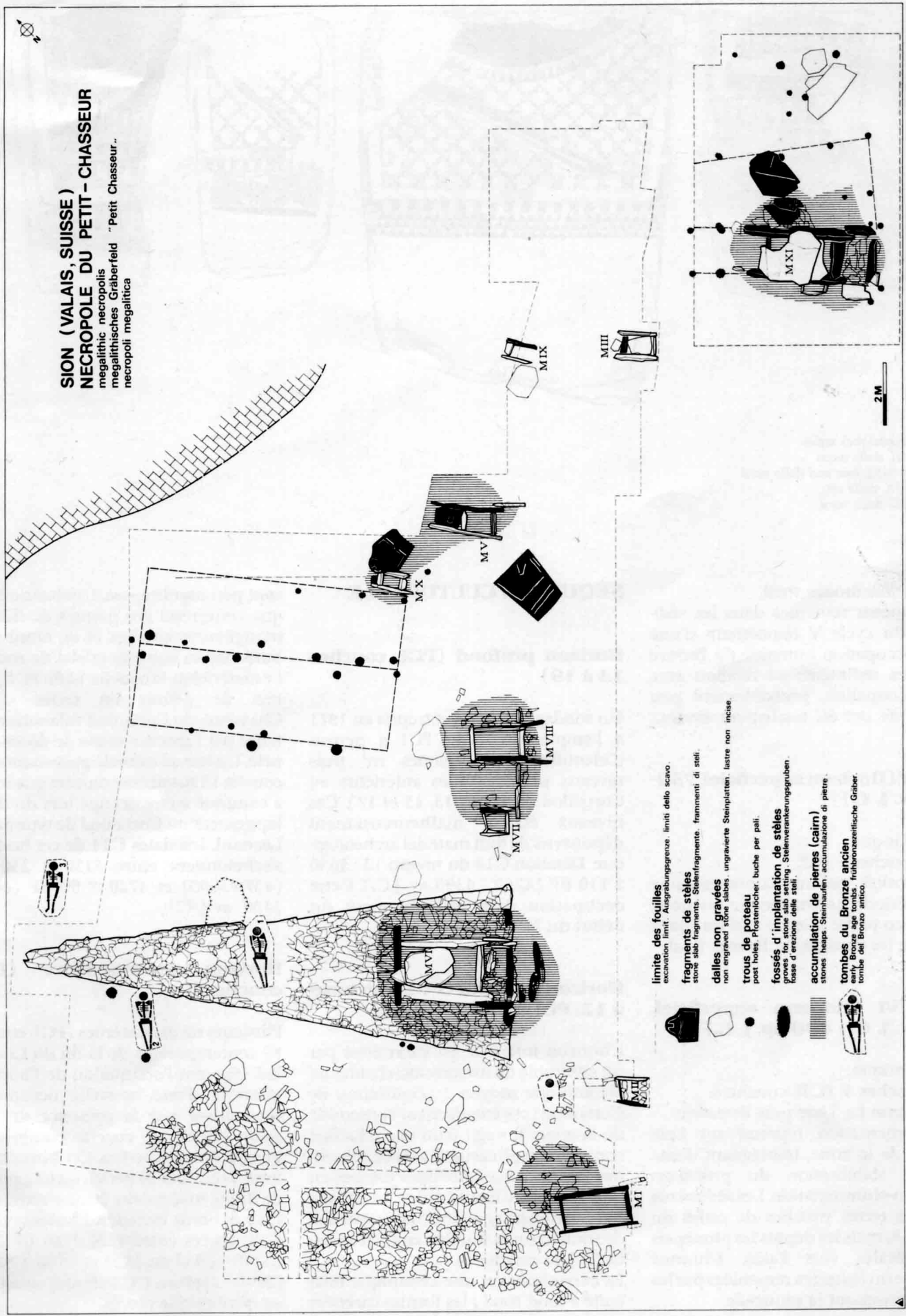


Fig. 2  
 Schéma stratigraphique de la nécropole du Petit-Chasseur. Chaque rectangle représente une unité chronologique (couche, ou phase de construction d'un monument).




Fig. 4  
Schéma de quelques stèles  
1. Ciste MIL, dalle ouest  
2. Dolmen MXI, face sud dalle nord  
3. Ciste MIX, dalle est  
4. Ciste MIL, dalle nord

Occupation Bronze final.  
Les éléments remaniés dans les sédiments du cycle V témoignent d'une faible occupation humaine du Bronze final. Les sédiments en relation avec cette occupation, probablement peu abondants, ont été totalement érodés.

#### Cycle V (Horizon superficiel, 750-500 av. J. C.)

Subatlantique.  
PCII, couches 6 et 7.  
Une érosion violente contemporaine de la période hallstattienne ravine et détruit en partie la zone aval du site et remanie les vestiges du Bronze final.

#### Cycle VI (Horizon superficiel, 500 av. J. C. - 400 ap. J. C.)

Subatlantique.  
PCI, couches 3. PCII, couche 4.  
Occupation La Tène puis Romaine.  
La sédimentation reprend sur l'ensemble de la zone, témoignant d'une certaine stabilisation du processus d'érosion-sédimentation. Les sédiments sont des terres proches de celles du cycle III A, mais les dépôts les plus épais sont décalés vers l'aval. L'humus moderne ou les terres remaniées par les vignes terminent la séquence.

## SÉQUENCE CULTURELLE

### Horizon profond (PCI, couches 13 à 19)

Un sondage profond entrepris en 1971 à l'emplacement du PCI a permis d'identifier sur quelques m<sup>2</sup> trois niveaux préhistoriques antérieurs au Cortaillod (couches 13, 15 et 17). Ces niveaux étaient malheureusement dépourvus de tout matériel archéologique. Datation C14 du niveau 13 : 5630 ± 110 BP (4760 - 4390 av. J.C.). Cette occupation date probablement du début du Néolithique.

### Horizon inférieur (PCI, couches 8 à 12. PCI, couches 8 à 14)

L'horizon inférieur est caractérisé par un ensemble de niveaux attachables au Néolithique moyen 2 (civilisation de Cortaillod) et s'étendant sur l'ensemble de la zone. Il s'agit d'un site d'habitat comprenant plusieurs fonds de cabane, des fosses silos et quelques tombes en ciste de type Chamblandes. La cabane de plan quadrangulaire à neufs poteaux de soutènement fouillée au PCII se rattache à la couche 14.  
La céramique est une céramique bien cuite à fond rond ; les formes carénées

sont peu nombreuses. L'industrie lithique comprend des pointes de flèches triangulaires en silex et de nombreux outils taillés dans du cristal de roche. Le matériel de la couche 14 du PCII permet de définir un faciès «Petit-Chasseur» du Cortaillod valaisan caractérisé par l'absence totale de décor cannelé. Un tesson cannelé provenant de la couche 13 susjacente montre que le site a continué à être occupé lors du développement du Cortaillod de type Saint-Léonard. Les dates C14 de cet horizon s'échelonnent entre 5130 ± 230 BP (4370-3690) et 4720 ± 90 BP (3630-3490 av J. C.).

### Horizon intermédiaire (PCI, couche 7)

Plusieurs niveaux stériles (PCI, couche 8) contemporains de la fin du Cortaillod séparent l'occupation de l'horizon inférieur d'une nouvelle occupation caractérisée par la présence de plusieurs foyers en cuvette comblés de pierres éclatées au feu. Cet horizon n'a livré, pour tout matériel, qu'une pointe de flèche triangulaire étroite à base concave et bords dentelés. Plusieurs dates C14 situées entre 4290 ± 80 BP 2900 (3240 - 2900 av. J.C.) et 4100 ± 80 BP (2900 - 2560 av. J. C.) situent ce niveau au Néolithique récent.

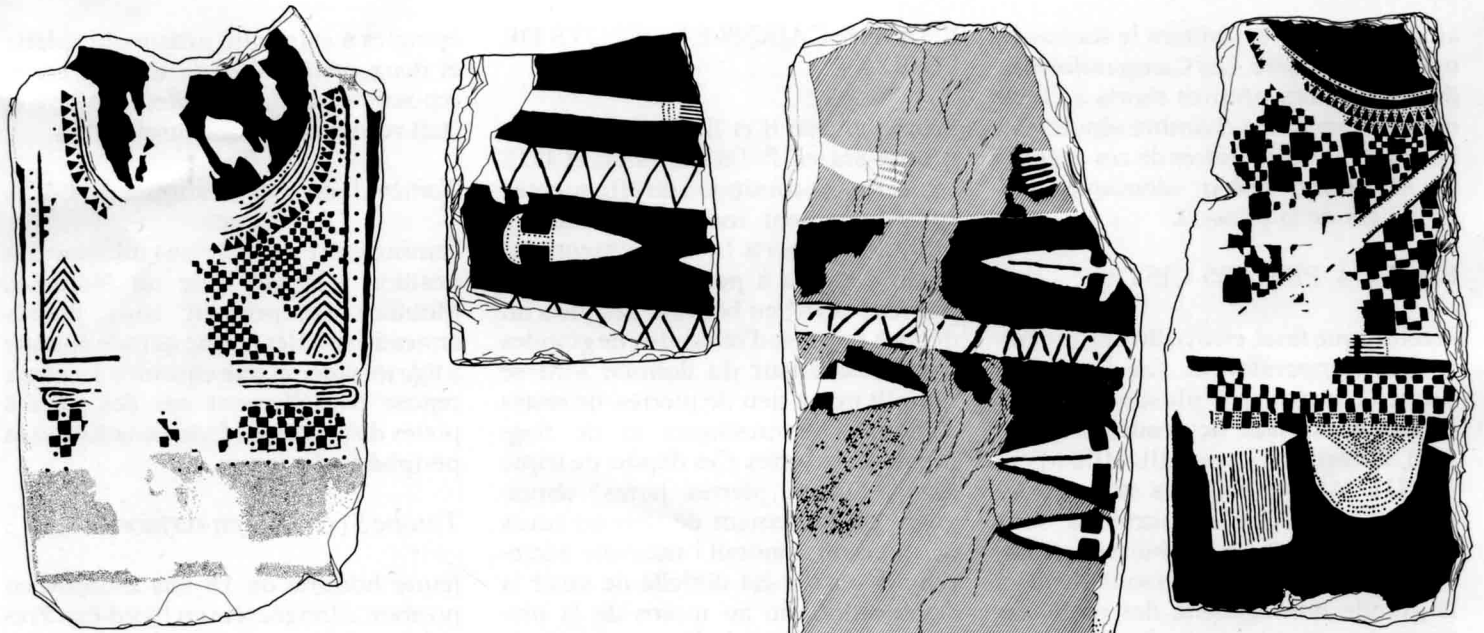


Fig. 5  
Schéma de quelques stèles  
5. Ciste MVIII, dalle ouest  
6. Dolmen MV, dalle nord  
7. Ciste adventice dolmen MVI, dalle sud  
8. Dolmen MXI, antenne sud-est

### Horizon supérieur (PCI, couches 4 à 6)

L'horizon supérieur regroupe l'ensemble des niveaux en relation avec la nécropole dolménique du Petit-Chasseur I dans le contexte de laquelle ont été découvertes les stèles anthropomorphes qui ont assuré la renommée du site. Cet horizon couvre la fin du Néolithique récent, le Campaniforme et le Bronze ancien. La nécropole est ordonnée autour d'un grand dolmen à soubassement triangulaire, le dolmen MVI. L'histoire de la nécropole commence par la construction d'une série de caissons en dalles de pierre utilisés comme sépultures collectives. L'érection des stèles anthropomorphes et leur réemploi dans les constructions mégalithiques sont associés à cette phase et ne correspondent en aucun cas à deux phénomènes historiques distincts. La réutilisation des stèles dans les constructions est peut-être en relation avec la destruction volontaire, au moment de la mort de personnages importants, des images matérialisant le pouvoir de ces derniers.

Historiquement cette première période semble avoir été perturbée par l'arrivée d'étrangers qui ont apporté en Valais l'usage de la céramique campaniforme. Il est encore difficile de cerner de façon précise les événements historiques et

culturels qui marquent cette rupture. Au Petit-Chasseur cet événement est marqué par le renouvellement total des mobiliers funéraires et par l'apparition de l'ornementation géométrique des stèles. Les nouveaux individus inhumés présentent d'autre part des caractéristiques anthropologiques nouvelles (notamment brachycéphalie et plus grande robustesse du squelette). Par contre des indices évidents de continuité existent également. On peut notamment comprendre dans ce sens la persistance du rite de l'inhumation collective et de l'habitude d'ériger des stèles puis de, volontairement, les détruire.

#### PHASE 1, DOLMEN MVI

Néolithique récent, civilisation Saône-Rhône. Le dolmen MVI, construit en surface de la couche 6 est caractérisé par un soubassement triangulaire. Les stèles contemporaines de cette époque se caractérisent par une tête marquée par une simple protubérance et des figurations de poignards triangulaires de type Remedello (type 1).

#### PHASE 2. DOLMEN MI, MV ET MXI

Néolithique final, civilisation de la céramique campaniforme. Ces trois tombes construites en surface de la couche 5 C 2

n'ont pas de soubassement mais présentent encore des entrées latérales aménagées dans les dalles latérales des coffres. Les trous de poteaux observés autour du dolmen MXI montrent que ce monument devait être protégé par une construction de bois peut-être recouverte d'un toit de chaume. On connaît, à cette époque, des constructions du même type dans le Jura (dolmen d'Ailleevans). Les stèles de cette époque sont de deux types. Au type 1 de la phase 1 s'ajoutent des stèles très richement décorées de motifs géométriques associés à des figurations d'arc (type 2). La tête est nettement dégagée des épaules. Les traits du visage se limitent à l'indication du nez. Les mobiliers funéraires comportent des gobelets campaniformes et de nombreux ornements de coquilles marines.

#### PHASE 3. VIOLATION DU DOLMEN MVI

Néolithique final, civilisation de la céramique campaniforme. Les anciennes sépultures du dolmen sont évacuées à l'extérieur pour faire place à de nouvelles inhumations. Tous les ossements sont jetés sans ménagement à l'extérieur du monument où leur accumulation forme la couche 5 B. On témoigne par contre un certain respect pour les crânes qui sont soigneusement alignés

au pied du muret limitant le soubassement triangulaire. Les Campaniformes déposent leurs propres morts à l'intérieur de l'ancienne chambre sépulcrale. Les mobiliers funéraires de ces nouvelles sépultures restent identiques aux mobiliers de la phase 2.

#### PHASE 4. PETITES CISTES

Néolithique final, civilisation de la céramique campaniforme. Les Campaniformes construisent plusieurs petites cistes en surface des couches 5b et 5C1. Il s'agit des cistes MII, MIII, MVII, MVIII, MIX et MX. Les stèles réemployées dans les monuments sont toutes de type 2. Les mobiliers funéraires restent identiques. On soulignera ici la grande homogénéité des mobiliers funéraires dans les trois phases campaniformes du site. Les gobelets campaniformes ne présentent ainsi aucune évolution significative de forme ou de décor. Les ornements de coquilles sont partout les mêmes et comprennent des dentales, des ornements en croissant (lunules) taillés dans des coquilles de *Pectunculus* et des *Columbella rustica*.

La seconde période de l'histoire de la nécropole, contemporaine du Bronze ancien est marquée par d'importants changements dans le rituel funéraire. On ne construit plus de nouveaux monuments et l'on abandonne le rituel de l'inhumation collective. La nécropole continue néanmoins à être occupée jusqu'à la fin du Bronze ancien.

#### PHASE 5. VIOLATION DES SÉPULTURES ET INHUMATIONS D'ENFANTS

Bronze ancien I.

On assiste, lors de cette époque, qui correspond au début de la formation de la couche 5A, à l'érection des dernières stèles (de type 2) et à la construction d'autels dallés devant les monuments MVI et MXI. Les anciennes sépultures sont systématiquement pillées et violées, les mobiliers funéraires dispersés, les os humains rassemblés et brûlés (fosse d'incinération de MVI). Une femme est déposée dans le dolmen MXI. Quelques enfants sont inhumés en position repliée soit à l'intérieur des anciens coffres (MV), soit à l'extérieur dans de petits caissons adventices (MVI et MXI). Les nombreuses traces de feu repérables sur le site paraissent liées à un rituel de « condamnation » de la zone funéraire.

#### PHASE 6, CAIRNS ET DÉPÔTS DE JARRES

Bronze ancien II et III (couche 5A) et Bronze ancien IV (couches 4C et 4D). La nécropole continue à être fréquentée sporadiquement mais l'on cesse d'y inhumer les morts. Les monuments disparaissent peu à peu sous des tas de pierres (cairn) en bordure desquels on dépose, en guise d'offrandes, de grandes jarres. L'intérieur du dolmen MXI se remplit peu à peu de pierres, de restes d'animaux domestiques et de fragments de poteries. Ces dépôts de triple nature (faune, pierres, jarres) témoignent probablement de rites au cours desquels on honorait l'ancienne nécropole et dont il est difficile de saisir la signification, ou au moins de la présence sporadique de l'homme sur ces lieux sacrés. Quelques fragments de stèles se rencontrent encore dans les dépôts du Bronze ancien II ; des traces de feu sporadiques s'intercalent parfois dans les remplissages de certains dolmens (MXI).

#### PHASE 7, CABANE

Bronze ancien IV, (couche 4B).

Des trous de poteaux creusés en surface de la couche 4C permettent de restituer le plan d'une cabane quadrangulaire probablement construite en matériaux légers. Aucune trace d'activité domestique (foyer, restes de faune, vestiges de céramique, etc.) n'est liée à cette construction dont la fonction nous échappe.

#### PHASE 8, TOMBES EN PLEINE TERRE

Bronze ancien IV (couche 4A).

L'activité funéraire reprend dans la zone à la fin du Bronze ancien à un moment où la plupart des monuments ont disparu, recouverts par les sédiments. Seules les parties supérieures des dolmens MVI et MXI émergent encore. De petits cairns s'édifient à nouveau autour de ces deux monuments et quelques jarres sont encore déposées autour de MVI. Les quatre tombes en pleine terre découvertes paraissent toutes avoir été creusées pendant le dépôt de la couche 4A :

#### TOMBE 1 (postérieure à 4C1).

Homme jeune inhumé en position allongée tête au Nord-Est. Mobilier comprenant une hache spatule, deux

épingles à extrémité proximale aplatie et deux petits tubes de tôle. Le corps reposait sur un lit de dalles de pierre et était recouvert de quelques dalles.

#### Tombe 2 (creusée en surface de 4A2).

Femme entre 30 et 50 ans inhumée en position allongée, tête au Nord-Est. Mobilier comprenant trois grands anneaux spiralés et une grande épingle à tige torsadée et tête enroulée. Le corps repose partiellement sur des pierres plates disposées au fond de la fosse à la périphérie du corps.

#### Tombe 3 (creusée en surface de 4A3).

Jeune homme de 18 ans inhumé en position allongée tête au Nord-Est. Très riche mobilier métallique comprenant deux poignards de bronze dont un à manche massif, une hache spatule, deux épingles (tige aplatie et tige torsadée), quatre tubes de tôle, trois tubes spiralés, six pendeloques à anneau distal, une dent d'ours et des perles de résine. L'appareillage de pierres de la tombe est particulièrement soigné : le corps repose sur un lit de dalles et est entièrement recouvert par d'autres dalles.

#### Tombe 4 (postérieur à 4D4).

Enfant de sexe indéterminé entre 3 et 4 ans inhumé en position allongée, tête au Nord-Est. Pas de mobilier funéraire. L'appareillage de pierres plates comporte des dalles posées au fond de la fosse et une couverture faite d'éléments soigneusement agencés.

Dix-sept dates C14 permettent de se faire une idée de la chronologie de la nécropole. Si l'on élimine cinq dates manifestement trop récentes, les 12 dates acceptables s'échelonnent entre  $4390 \pm 100$  BP et  $3600 \pm 80$  BP. On peut estimer que l'ensemble des phases 1 à 8 se situe entre 3290-3180 et 1920-1720 av. J. C. et occupe une durée totale qui se place entre 1260 et 1570 ans.

#### Horizon superficiel (PCI, couche 3A et 3B. PC II couches 4 à 7).

Quelques traces sporadiques d'une occupation humaine postérieure au Bronze moyen sont encore décelables sur le site.

## BRONZE FINAL (PCII, COUCHES 6 ET 7).

Quelques tessons grossiers et deux tessons du Bronze final proviennent des couches 6 et 7 du PCII.

## LA TÈNE (PCI COUCHE 3 B, PCII, COUCHES 4 ET 5).

Le second âge du Fer est représenté par un fond de cabane situé au-dessus de la zone occupée par le dolmen MXI (PCI, couche 3 B) et par trois tombes découvertes au PCII. L'insertion stratigraphique de ces trois tombes reste difficile à définir.

### Tombe 1

(postérieure à la couche 4 inférieure du PCII).

Homme adulte inhumé en position allongée dans un demi-tronc d'arbre creusé. Le mobilier comprenait une longue épée de fer dans son fourreau de même métal et une bouteille en céramique du type des *vasi a trottole* du Sud des Alpes. La fosse de la tombe était partiellement comblée de gros galets fluviaux. La Tène C2/D1 (La Tène récente).

### Tombe 2

Enfant entre 10 et 12 ans (probablement une jeune fille d'après le mobilier) inhumée sur le dos, les jambes légèrement fléchies. Le mobilier une fibule de bronze, et deux fragments de fibules de fer, un bracelet en bronze et deux anneaux de cheville en bronze. La Tène B1 (La Tène ancienne).

### Tombe 3

Squelette non conservé, la dimension de la tombe parle en faveur d'un enfant. Le mobilier composé de trois fibules en fer très mal conservées est difficile à dater. La Tène C ou C1 (La Tène moyenne).

## ÉPOQUE ROMAINE

(PCI, couche 3 A. PCII, couches 2 et 4). Les couches les plus superficielles ont livré quelques vestiges romains. Le matériel trouvé au PCII comprend notamment un fragment de tasse de type Haltern 7 (20-10 av. J. C., couche 4) contemporaine de la toute première occupation romaine du Valais et une

monnaie, imitation locale d'un antoninien au nom de Claude II le Gothique (268-270 ap. J. C., couche 2).

La tombe 4 du PCII se rattache également au début de l'influence romaine en Valais et peut être datée de l'époque augustéenne au cours des 2 (ou 3) dernières décennies avant notre ère. Il s'agit d'une femme âgée de 40 à 60 ans inhumée en position allongée. Le mobilier comprend une fibule à queue de paon en bronze, une fibule en bronze de type Almgrem 241, un anneau de cheville en bronze de type «bracelets valaisans» tardif (La Tène D2), un plat d'importation romaine de dérivation campanienne, une assiette imitant les plats à engobe rouge contenant 5 œufs de poule (1<sup>er</sup> siècle av. J. C.) et une monnaie de bronze fortement usée (DIVOS JULIUS de 38-37 av. J. C.).

Alain Gally

Laboratoire d'Anthropologie  
Université de Genève  
12, rue Gustave-Revilliod  
1227 Genève-Carouge  
Suisse

## Bibliographie

- Bocksberger (O.-J.) - 1964-1 - Découvertes archéologiques récentes à l'Ouest de Sion. Nouvelles données sur le Néolithique valaisan. *Bulletin de la Murithienne* (Soc. valaisanne des sciences naturelles), 81, p. 1-12.
- Bocksberger (O.-J.) - 1964-2 - Site préhistorique avec dalles à gravures anthropomorphes et cistes du Petit-Chasseur à Sion. *Annuaire de la société suisse de préhistoire et d'archéologie*, 51, p. 29-46.
- Bocksberger (O.-J.) - 1966-1 - Mise au point sur les découvertes préhistoriques du Petit-Chasseur à Sion (Valais). *Ur-Schweiz*, 30, 2/3, p. 21-35.
- Bocksberger (O.-J.) - 1966-2 - Le site préhistorique du Petit-Chasseur à Sion, 1962-1964. *Vallesia*, 21, p. 1-28.
- Bocksberger (O.-J.) - 1967 - Dalles anthropomorphes, tombes en cistes et vases campaniformes découverts à Sion, Suisse. *Boll. del Centro Camuno di studi preistorici*, 3, p. 69-95.
- Bocksberger (O.-J.) - 1968 - Nouvelles recherches au Petit-Chasseur à Sion. *Ur-Schweiz*, 32, p. 6-14.
- Bocksberger (O.-J.) - 1970 - Découvertes archéologiques à Sion. *Revue neuchâteloise*, 13, 49, p. 28-32.
- Bocksberger (O.-J.) - 1971 - Nouvelles recherches au Petit-Chasseur, à Sion (Valais, Suisse). *Annuaire de la société suisse de préhistoire et d'archéologie*, 56, p. 77-99.
- Bocksberger (O.-J.) - 1976 - Le dolmen MVI. Le site préhistorique du Petit-Chasseur (Sion, Valais) 1 et 2. Cahiers d'archéologie romande 6 et 7. Bibliothèque historique vaudoise, Lausanne (publié par A. Gally).

- Bocksberger (O.-J.) - 1978 - *Horizon supérieur, secteur occidental et tombes Bronze ancien. Le site préhistorique du Petit-Chasseur (Sion, Valais) 3 et 4.* Cahiers d'archéologie romande 13 et 14. Bibliothèque historique vaudoise, Lausanne (publié par A. Gally).
- Bocksberger (O.-J.) et Burri (M.) - 1963 - Fouilles archéologiques du Petit-Chasseur à Sion : étude lithologique d'une coupe de 1962. *Bull. de la Murithienne* (Soc. valaisanne des sciences naturelles), 80, p. 1-15.
- Crotti (P.) et alii - 1963 - Le territoire des sites du Néolithique moyen valaisan (Suisse). *Bulletin d'études préhistoriques alpines* (Aoste), 15, p. 55-80.
- Gally (A.) - 1972 - Recherches préhistoriques au Petit-Chasseur à Sion. *Helvetica archaeologica*, 10-11/3, p. 35-61.
- Gally (A.) - 1973 - Une tombe du second âge du fer à Sion (Valais, Suisse). Méthode de fouille et interprétation. *L'homme, hier et aujourd'hui. Recueil d'études en hommage à André Leroi-Gourhan*, Paris, Cujas, p. 533-550.
- Gally (A.) - 1975 - Fouilles archéologiques du Petit-Chasseur (Sion, Valais). Rapport d'activité 1973 : fouille du dolmen MXI. *Boll. del Centro camuno di studi preistorici*, 12, p. 103-113.
- Gally (A.) - 1976 - The position of the Bell-Beaker civilization in the chronological sequence of Petit-Chasseur (Sion, Valais, Switzerland). *Glockenbecher symposium*, Oberried 1974, Bussum/Harlem, p. 279-306.
- Gally (A.) - 1978 - Stèles néolithiques et problématique archéologique. *Archives suisses d'anthropologie générale*, 42, 2, p. 75-103.
- Gally (A.) - 1981 - The Western Alps from 2500 to 1500 b.c. (3400-2500 B.C.). Traditions and cultural changes. *Journal of Indo-European Studies*, 9, 1 et 2, p.
- Gally (A.) - 1982 - Aux sources de l'âge du Bronze : le dolmen MXI du Petit-Chasseur (Sion VS). *Archéologie suisse*, 5, 2, p. 66-71.
- Gally (A.) - 1983 - *De la chasse à l'économie de production en Valais. Un bilan et un programme de recherche.* Document du Département d'anthropologie, Genève.
- Gally (A.) - 1984 - Stratigraphie des dépôts du Tardiglaciaire et de l'holocène ancien en Valais (Suisse). *Preistoria Alpina. Museo tridentino di scienze naturali*, 19 (1983), p. 63-74.
- Gally (A.) (à paraître). Analyse de la nécropole néolithique du Petit-Chasseur (Valais, Suisse). Vers un bilan méthodologique. *Anthropologie physique et archéologie. Méthodes d'études des sépultures. Colloque de Toulouse*, 4-6 novembre 1983 (à paraître).
- Gally (A.) et Chaix (L.) - 1984 - *Le dolmen MXI. Le site préhistorique du Petit-Chasseur (Sion, Valais) 6 et 7.* Cahiers d'archéologie romande 31 et 32. Bibliothèque historique vaudoise, Lausanne.
- Gally (A.), Favre (S.) et Blain (A.) - 1976 - Stèles et roches gravées des Alpes suisses. IX<sup>e</sup> Congrès UISPP, Nice 1976. In : *préhistoire communications au colloque 27, les gravures protohistoriques dans les Alpes*, p. 52-59.
- Gally (A.), Olive (P.) et Carazzetti (R.) - 1983 - Chronologie C14 de la séquence Néolithique - Bronze ancien du Valais (Suisse). *Annuaire de la soc. suisse de préhistoire et d'archéologie*, 66, p. 43-73.
- Gally (A.) et Spindler (K.) - 1972 - Le Petit-Chasseur. Chronologische und kulturelle Probleme. *Helvetica archaeologica*, 10/11, 3, p. 62-89.
- Kaenel (G.) - 1983 - Cinq tombes du second âge du Fer à Sion. Fouilles Bocksberger, Sauter et Gally. *Archéologie suisse*, 6, 2, p. 46-56.
- Sauter (M.-R.), Gally (A.) et Chaix (L.) - 1971 - Le Néolithique du niveau inférieur du Petit-Chasseur à Sion, Valais. *Annuaire de la société suisse de préhistoire et d'archéologie*, 56, p. 17-76.



## Résumé

### Sion, Petit-Chasseur.

Sur le site du Petit-Chasseur à Sion (Valais) les archéologues ont su tirer parti de la complexité de la sédimentation préhistorique pour reconstituer la succession des climats depuis l'Atlantique Ancien (6300 av. J.-C.) jusqu'à la fin de l'époque Gallo-Romaine (400 après J.-C.). Une seule lacune notable dans la succession des dépôts est repérée à l'époque du Bronze Moyen (1850-1500 av. J.-C.). Cette sédimentation naturelle très importante va sceller les témoignages de toute une suite de passages humains sur les lieux. D'abord des vestiges anciens de l'époque de Cortaillod (Cortaillod, faciès "Petit-Chasseur", au début, Cortaillod de type "Saint-Léonard" ensuite, 3630-3490 av. J.-C.) qui comprennent des fonds de cabanes, des cistes (coffres en pierres) funéraires, des silex. Mais l'"Horizon Supérieur" est sans doute le plus spectaculaire. Dès la fin du Néolithique récent (Saône-Rhône), et jusqu'au Bronze Ancien, les habitants de Petit-Chasseur ont érigé des sépultures associées à des stèles anthropomorphes décorées, l'ensemble de la nécropole étant organisée autour d'un dolmen à soubassement monumental triangulaire. Les archéologues doivent alors désintriquer un jeu complexe d'activités qui alternent l'érection des stèles, leur mutilation, leur réemploi dans des cistes, la violation de ceux-ci, puis leur ré-utilisation.

L'auteur n'expose pas ici les procédés compliqués d'analyse qu'il a fallu utiliser pour comprendre le site, mais il énumère assez d'événements qui montrent l'intérêt de l'enquête : structures funéraires monumentales (notamment le dolmen MXI), gravures au burin sur les dalles, gravures de tissus, d'armes, poignards, arcs, de signes de l'époque Campaniforme, passage de l'inhumation collective à l'inhumation individuelle, "vidange" intégrale du dolmen MVI, constructions tardives d'autels devant les cistes MVI et MXI, traces de feu que l'auteur pense pouvoir attribuer à un rituel de "condamnation" etc.

Le site perd provisoirement son rôle d'aire funéraire mais on y dépose alors des offrandes au Bronze Ancien puis à nouveau des tombes.

Presque deux millénaires plus tard, les hommes de la Tène puis les premiers Romains du Valais y enterrent à nouveau leurs défunts. Un site riche, mystérieux, complexe et passionnant.

## Zusammenfassung

### Sion, Petit-Chasseur

In der Siedlung Petit-Chasseur von Sion (Wallis) ist es den Archäologen gelungen, aus der Kompliziertheit den prähistorischen Ablagerung die Folgen der Klimas von der atlantischen Altphase (6300 v. Chr.) bis Ende der galloromanischen Periode (400 nach Chr.) wieder herzustellen. Nur eine Unterbrechung bemerken wir während der mittleren Bronzezeit (1850-1500 v. Chr.) in den Schichtabfolgen. Diese sehr wichtige natürliche Ablagerung versammelt die Beweise von einer an diesem Ort ununterbrochenen menschlichen Anwesenheit. So sind die alten Belege der Cortaillod Kultur (zuerst Cortaillod mit Fazies "Petit-Chasseur"; dann Cortaillod Typus "Saint-Léonard", 3630-3490 v. Chr.), die aus Böden von Hütten, Grabkisten, Feuersteinen bestehen.

Aber der "Oberhorizont" ist sicherlich noch auffälliger. Seit Ende des Jura neolithikums (Saône-Rhône) bis der Frühbronzezeit haben die Siedler von Petit-Chasseur mit verzierten anthropomorphischen Stelen vergesellschafteten Bestattungen errichtet. Das Ganze des Gräberfelds war um einen Dolmen mit einem monumentalen dreieckigen Unterbau aufgebaut. Jetzt haben die Archäologen schlüsse über die komplizierten und abwechselnden Tätigkeiten, die Aufrichtung der Stelen, ihre Entstellung, ihre zweiten Verwendung in den Steinkisten, ihre Verletzung und dann ihre Wiederbenutzung zu ziehen.

Der Verfasser erklärt nicht die komplizierten Analysemethoden die benutzt worden sind, um die Siedlung zu verstehen. Enzählt dennoch zahlreiche Elemente, die das Interesse der Untersuchung beweisen auf : monumentale Grabstrukturen (des Dolmen M XI besonders), gestochene Drücke auf den Grabplatten, Drücke auf den Stoffen, den Waffen, den Messern, den Bogen, Zeichen der Glockenbecker-Kultur, Übergang von Kollektiv bestattungen nach individueller Bestattung, vollständige "entleerung" des Dolmens M VI, spät aufgerichtete Altäre vor den Steinkisten M VI und M XI, Feuerspuren, die nach dem Verfasser einem Ritual von Verurteilung entsprechen, usw.

Einstweilig verliert die Siedlung ihre Rolle als Gräberfeld aber Geschenke werden noch während der Frühbronzezeit geboten. Danach werden Gräber wiederauf gerichtet. Zwei Jahrtausenden später bestatten die Menschen der La Tène, danach die ersten Römer ihre Verstorbenen wieder.

Sion-Petit-Chasseur : eine reiche, geheimnisvolle, komplizierte und fesselnde Siedlung.