

# **AIGUILLES DU DIABLE 1938**



**UNE HISTOIRE VRAIE**  
**SCENARIO ALAIN GALLAY**  
**GENEVE 2014**

## INTRODUCTION

Ce livre relate l'histoire vraie de la première traversée hivernale des Aiguilles du Diable dans le massif du Mont Blanc. Après avoir réussi en 1937 la première ascension hivernale de la Dent du Caïman dans le même Massif, le guide Raymond Lambert et mon oncle Marcel Gallay décident de s'attaquer aux Aiguilles du Diable. Mlle Erika Stagni, une alpiniste chevronnée, les accompagne en tant que cliente du guide.

Ils s'engagent le 7 février 1938 dans leur projet longuement muri, à la suite d'une longue série de jours de beau temps. Malheureusement une tempête d'une rare violence les surprend en pleine traversée alors que, dans la nuit du 9 au 10, ils bivouaquent au sommet de la Pointe Médiane. Après avoir achevé leur traversée dans des conditions épouvantables et perdu la plus grande partie de leurs provisions, la cordée, égarée au sommet du Tacul, ne retrouve pas la voie de descente qui aurait pu les mener au col du Midi et doit se réfugier dans une crevasse que l'on peut situer à proximité du col Maudit. Le beau temps revenu le 13, Raymond Lambert réussit à descendre seul les pentes du Mont Blanc du Tacul et opère la jonction avec les équipes de secours venues de Genève et de Chamonix. Les opérations de sauvetage auront lieu sous un soleil radieux, mais dans un froid sibérien.

Cette terrible histoire a, pendant de longues années, hanté ma famille et les relations que nous avons avec mon oncle. Il était pour moi indispensable de l'approfondir pour la maîtriser l'exorciser.

J'avais pour cela une documentation de premier ordre qui ne pouvait que combler l'historien que je suis.

- Dans *La tragédie des Aiguilles du diable* (Genève, Franck Luthi 1952) Marcel Gallay relate dans les moindres détails son aventure dont la trame a été ici scrupuleusement respectée. Il n'était pas nécessaire de modifier quoi que ce soit à cette narration pour obtenir un bon scénario.

- Dans le chapitre *L'hôtel de la mort lente* de son livre *A l'assaut des quatre mille* (Genève, Editions de la Frégate 1946) Raymond Lambert relate plus brièvement cette première. Les deux récits ne présentent pas de contradictions majeures et se recoupent remarquablement. Celui de Lambert apporte néanmoins quelques détails supplémentaires bienvenus sur sa descente solitaire du Mont-Blanc du Tacul.

- Marcel Gallay avait réalisé une série de gouaches inédites consacrées à sa traversée des Aiguilles du Diable (86 vues), et à ses ascensions de la Dent du Caïman (2 vues) et des Grands Charmoz (4 vues). Ces illustrations fournissent de nombreux détails permettant de préciser certains épisodes et constituent même une ébauche de bande dessinée mettant en scène les divers acteurs du drame. Sa documentation recèle également quelques croquis d'itinéraires et des photographies originales du sauvetage prises notamment au col du Midi et dans les séracs du Géant.

- De nombreux livres de montagne fournissent des vues d'alpinistes en action, tant lors de l'escalade que lors des rappels, autant de sources pour mettre en scène certaines postures en tenant compte d'un équipement qui n'avait pas la sophistication de celui d'aujourd'hui. Il y a plus de 70 ans, on ne skiait pas comme aujourd'hui et les difficultés de la montagne commandaient la plus grande prudence dans les postures.

- Enfin je tenais à ce que l'histoire se déroule dans un environnement géographique et topographique le plus vraisemblable possible afin que les alpinistes familiers de la région puissent s'y reconnaître. Les cartes topographiques, de vieilles cartes postales et les multiples



photographies disponibles sur internet fournissent ici une documentation surabondante permettant de restituer le cadre topographique, à l'exception peut-être pour certains plans rapprochés situés dans les Aiguilles. Il convient également d'avoir des notions de morphologie glaciaire et de savoir ce qu'est un glacier, une rimaye ou une chute de séracs. Je ne connais la région que pour n'avoir descendu qu'une fois la Vallée Blanche à ski. Il y avait là un véritable défi pour le géographe et le géomorphologue.

Le puzzle ainsi assemblé donne au récit sa véritable dimension.

J'ai tenu à mentionner sous leurs vrais noms les acteurs du sauvetage, guides de Chamonix et alpinistes de Genève, dont mon père. Plusieurs d'entre eux sont connus des milieux montagnards, du moins de ma génération, et j'entendais souvent parler de certains d'entre eux. Cela est pour moi une façon de rendre hommage à leur courage et à leur dévouement. Plusieurs ne sont pas revenus indemnes, physiquement et moralement, de cette aventure. Qu'ils soient ici remerciés pour leur action. Je ne sais si une telle solidarité pourrait être encore possible aujourd'hui à l'heure des téléphones portables, des hélicoptères et des secouristes professionnels. En 1938, on était dans un autre monde. La proximité de Chamonix ne limitait en rien le caractère de bout du monde du massif du Mont Blanc.

Tout travail d'historien se heurte aux lacunes de l'information et aux biais introduits par la documentation dont ce dernier dispose. Les acteurs même des événements proposent souvent des vues approximatives des scénarios dont ils sont partie prenante. La Vérité de l'Histoire nous restera à jamais inaccessible. Que Clio me pardonne si j'ai commis quelques erreurs involontaires dans la restitution de cette histoire.

Alain Gallay

Bréonaz, Alpes valaisannes

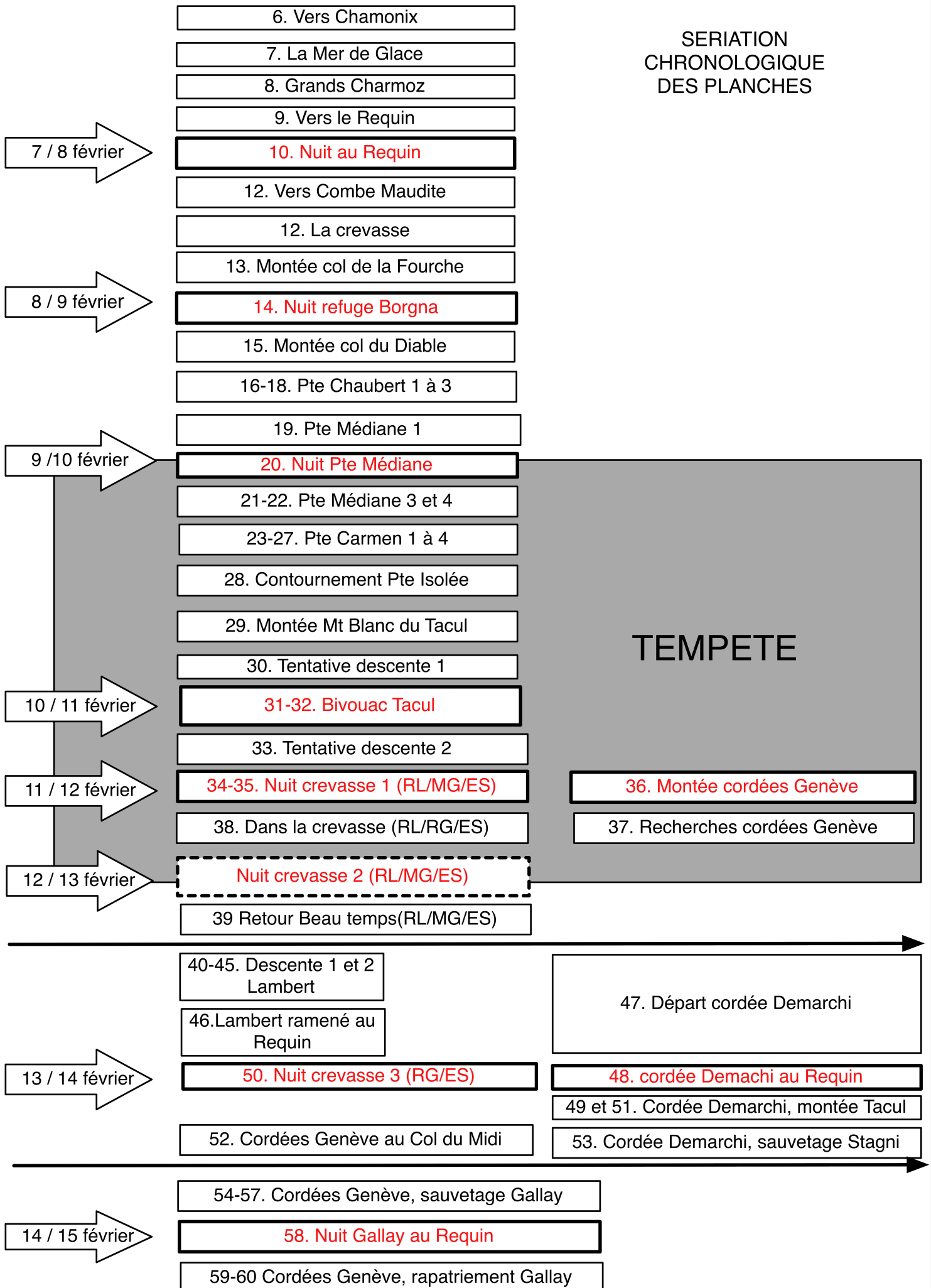
Août 2014

## Bilan planches

No	No séquences souches	Dates	Titre
1	1	6 janvier 1937	Prologue : première hivernale de l'aiguille du Caïman
2	2		L'ascension
3	3		L'ascension
4	4/5		Le retour
5	6	5 février 1938	Genève : la décision
6	7	7 février	Vers Chamonix
7	8		La Mer de glace
8	9		Souvenir : première ascension de la face nord des grands Charmoz 1935
9	10		Vers la cabane du Requin
10	11	<b>7-8 février</b>	Nuit à la cabane du Requin
11	12	8 février	Vers la Combe Maudite : abandon des skis
12	13		La crevasse
13	14		Montée du col de la Fourche
14	15/16	<b>8-9 février</b>	Nuit au refuge Borgna
15	17/18	9 février	Montée du col du Diable
16	19		Ascension de la Pointe Chaubert
17	20		Au sommet de la pointe Chaubert
18	21		Rappels de la Pointe Chaubert : plus d'espoir de retour
19	22		Ascension de la Pointe Médiane
20	23	<b>9-10 février</b>	Pointe Médiane : premier bivouac
21	24/25	10 février	Pointe Médiane : le temps se gâte
22	26		Rappels de la pointe Médiane
23	27		Au pied de la pointe Carmen
24	28		Pointe Carmen : les tyroliennes
25	29		Pointe Carmen : Marcel Gallay rejoint ses compagbns
26	30		Ascension de la Pointe Carmen
27	31/32		Rappels de la Pointe Carmen
28	33		Pte Isolée : les aiguilles sont mortes
29	34		L'arête du Mont-Blanc-du-Tacul
30	35		Première tentative de descente
31	36		A la recherche d'un abri
32	37	<b>10-11 février</b>	Mont-Blanc du Tacul : second bivouac
33	38/39	11 février	Seconde tentative de descente : la glissade

34	40		Découverte de la crevasse
35	41/42	<b>11-12 février</b>	La crevasse, première nuit
36	43/44	11/12 février	Les cordées de secours atteignent le Requin
37	45	12 février	Premières recherche dans la Combe Maudite
38	46	13 février	La vie s'organise dans la crevasse
39	47/48	<b>12/13 février</b>	La crevasse, seconde nuit et retour du beau temps
40	49	13 février	Echec de la première tentative de sortie
41	50/51		Départ de Raymond Lambert
42	52		Erreur de route et retour de Lambert
43	53		Seconde tentative de Lambert
44	54		Raymond Lambert descend le Tacul : la rimaye
45	55		Les secours retrouvent Lambert
46	56		Lambert est ramené au Requin
47	57		La cordée Demarchi quitte Chamonix
48	58		La cordée Demarchi arrive au Requin
49	59		03 h. La cordée Demarchi progresse vers le col du Midi
50	60	<b>13-14 février</b>	La crevasse : troisième nuit
51	61	14 février	La cordée Demarchi progresse sur le Mont-Blanc-du-Tacul
52	62/63/64		Les autres cordées atteignent le col du Midi
53	65		La cordée Demarchi sauve Mlle Stagni
54	66		La seconde cordée sauve Gallay
55	67		On descend Gallay : la rimaye
56	68		La glissade
57	69		Difficulté dans les séracs du géant
58	70	<b>14-15 février</b>	Nuit de Marcel Gallay au Requin
59	71-72	15 février	Marcel Gallay est descendu à Chamonix
60	72		Marcel Gallay est rapatrié à Genève

SERIATION  
CHRONOLOGIQUE  
DES PLANCHES



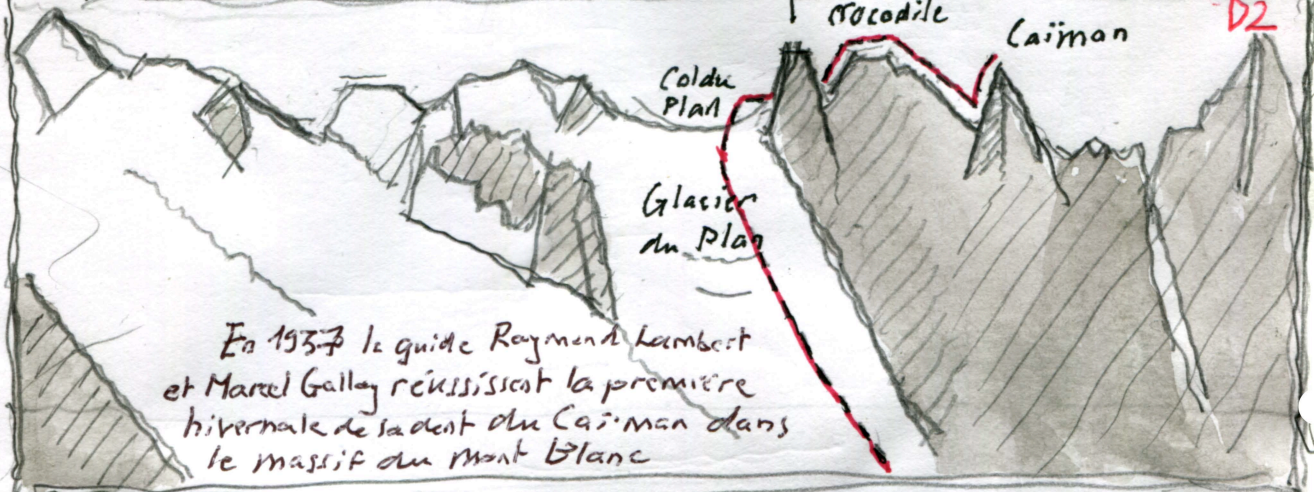


PROLOGUE : 6 janvier 1937

Pl. 1/1

Aiguille du Midi

Aiguille du Plan




En 1937 le guide Raymond Lambert et Marcel Gallay réussissent la première hivernale de la dent du Caiman dans le massif du Mont Blanc

Refuge du Requin 2h

D73

Départ de la cabane du Requin à 2h du matin

Lune



Le temps est au beau fixe

D72



La dent du Caiman est réputée comme l'une des plus difficiles escalades du Mont Blanc






Sur le glacier du Plan les conditions de neige sont très mauvaises

D13

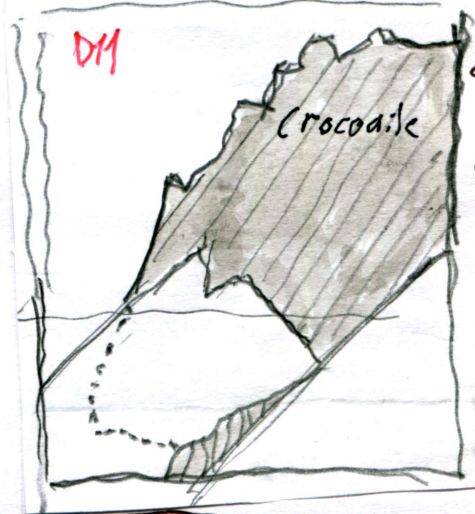


On trace un vrai couloir dans la neige fraîche pour atteindre la neige dure


P12 2  
Deux heures d'effort pour maîtriser la pente extrêmement raide du col du Plan



Au col du plan on choisit un emplacement de bivouac éventuel



On laisse à droite l'Aiguille du Plan





il faut faire vite pour ne pas être surpris par la nuit

Traversée de l'arête du Crocodile  
On laisse quelques cordes fixes pour le retour

Montée arête Crocodile





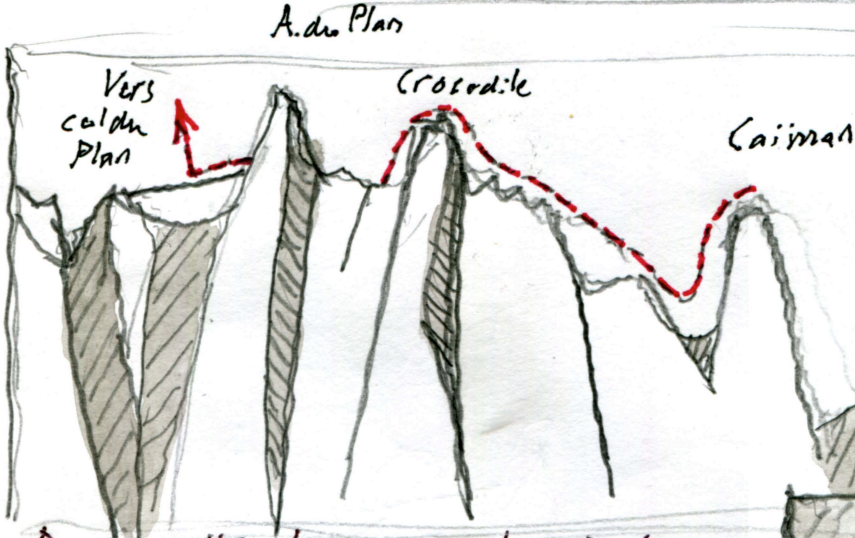
Le sommet est atteint à 15h



12h M.G au pied du Caiman  
Il fait un froid glacial. On change les gros souliers contre des espadrilles



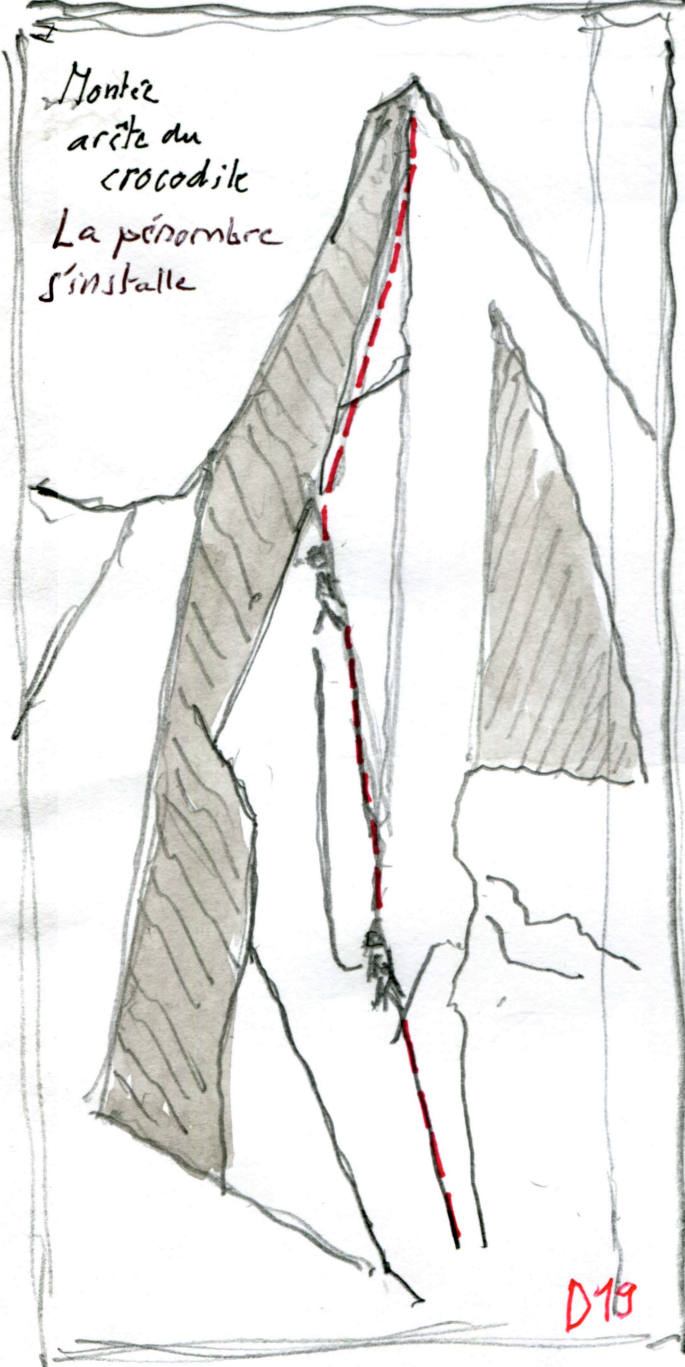




Un vieux guide:  
 Le Caiman en hiver vous êtes  
 fous. Vous ne réussirez jamais  
 C'est pas sérieux  
 Mes enfants  
 Vous vous  
 faites des  
 illusions.

D18


Dans la vallée les premières lumières de  
 la ville s'allument



Montée  
 arête du  
 crocodile  
 La pénombre  
 s'installe

D18

DE NUIT



La nuit est tombée  
 Descente  
 arête du crocodile  
 sans s'écarter

MG



La descente est dangereuse  
 le glacier est sillonné de  
 crevasses

Requin 24h

Mer de  
Glace

Glacier du Plan 20h.

~~Pénombre~~ Nuit On arrive au  
 refuge à minuit

Une solide amitié s'est installée  
 L'année prochaine nous irons aux Aiguilles du Diable



Seul un beau fixe le 5 février:

pendant plusieurs semaines nous engagera à partir. Nous sommes il fait beau depuis le 3 janvier, soit 33 jours de beau fixe




D24

Après une longue et minutieuse préparation



Place du Molard un jour de Février

D26



D29+D29a



D30



R.L. Nous ferons la traversée avec une de nos clientes MME Erica Stagni, une montagnarde expérimentée

MG. Tu m'informe seulement maintenant. Je suis étourdi!

R.L. La traversée aura plus de chance de réussir à trois. Cela sera plus de assurera une meilleure répartition des charges

On décide de partir le 7 février

MG regarde le ciel une partie de la nuit et finit par aller se coucher. Un coup de klaxon le tire de son sommeil engourdi.

KLAXON




M61

Reste ou partir ?




MG+D31  
2

Brouillard



MG+D32  
2



Départ de Genève dans le brouillard épais dans la voiture conduite par ES  
MG s'installe sur le marche pied pour rader le givre qui se dépose sur le pare-brise  
Le brouillard cesse avant Bonneville  
Montez à Chamonix par le nombreux  
lacets de la route


Chamonix sous la neige

A 8h. Gnattaint Chamonix

D36

Chamonix

D33 Paysage de neige



voiture

Je ne voudrais que vous me  
preniez pour un autre! Comment? Après les  
difficultés rencontrées l'année dernière au Caïman  
vous refusez de devenir raisonnable

Hôtel des Tines

MG+D31  
3



MG 4

On répartit le matériel - Tout à cinq  
avec le patron de l'hôtel et le guide Camille  
Fournier







Skis aux pieds nous nous enfonçons dans la forêt. Branches des sapins aigres nous parlent. **P17 8**



**MG 5**



**MG+D37 6**




On passe sous le refuge du Chapeau

Avalanche récente

**MG 7**

Il est midi, on atteint la Mer de Glace



Pause Casse-croûte

**MG 8**



L'heure est tardive nous ne pouvons pas dormir au col de la Fourche comme prévu. Arrêtons-nous au refuge du Requin.

**D44**




Première  
Ascension de la face nord des Grands Charmoz  
1935

P18/9

Marcel Gallay  
se souvient de  
son ascension de  
la face nord des  
Grands Charmoz  
avec  
Maquard, Golbyet  
le Dr. Meylan

Planche en gris (souvenirs) sauf première case

3445m



MG


MG

MG + D57/D60

Montenverd

MG

La courté échelle



D65





D66

Le pendule




Passage du Reguin




Marcel Gallay atteint le premier le refuge du Reguin à la nuit tombée après 9 heures de marche - Il dépose son sac et retourne vers Lambert, souffrant pour le décharger de son sac



Refuge du Requin, soir du 7 février



D75



RL Lambert, malade se couche et s'endort rapidement - MG et ES prépare le repas



Si Lambert demain ne va pas mieux, on rebrousse chemin

MG 41



MG + D75

12

ES. Vous pensez que demain Lambert sera mieux?

MG. Je l'espère

ES. Il m'a parlé de vous : il paraît que vous êtes un véritable d'émis des montagnes

MG. Il est trop gentil. La bite se lève

ES. J'ai eu tort de ne pas avoir pratiqué plus tôt le sport alpin. J'ai l'habitude de venir souvent faire de courses de la région. Voulez vous m'accompagner?

RG. Mais Lambert... le quitte?



Dehors la lune s'est levée - Au même endroit MG et RL font le projet de balader les aiselles du Diable

Les deux alpinistes rentrent Lambert ne s'est pas réveillé



8 Février Lambert va mieux

PI 11/12




M613



M614

On se met en route vers 10h en cordée à intervalle de 2.50m - La neige est dure et les crevasses comblées




Entrée de la Combe Maudite  
D77

111



M615

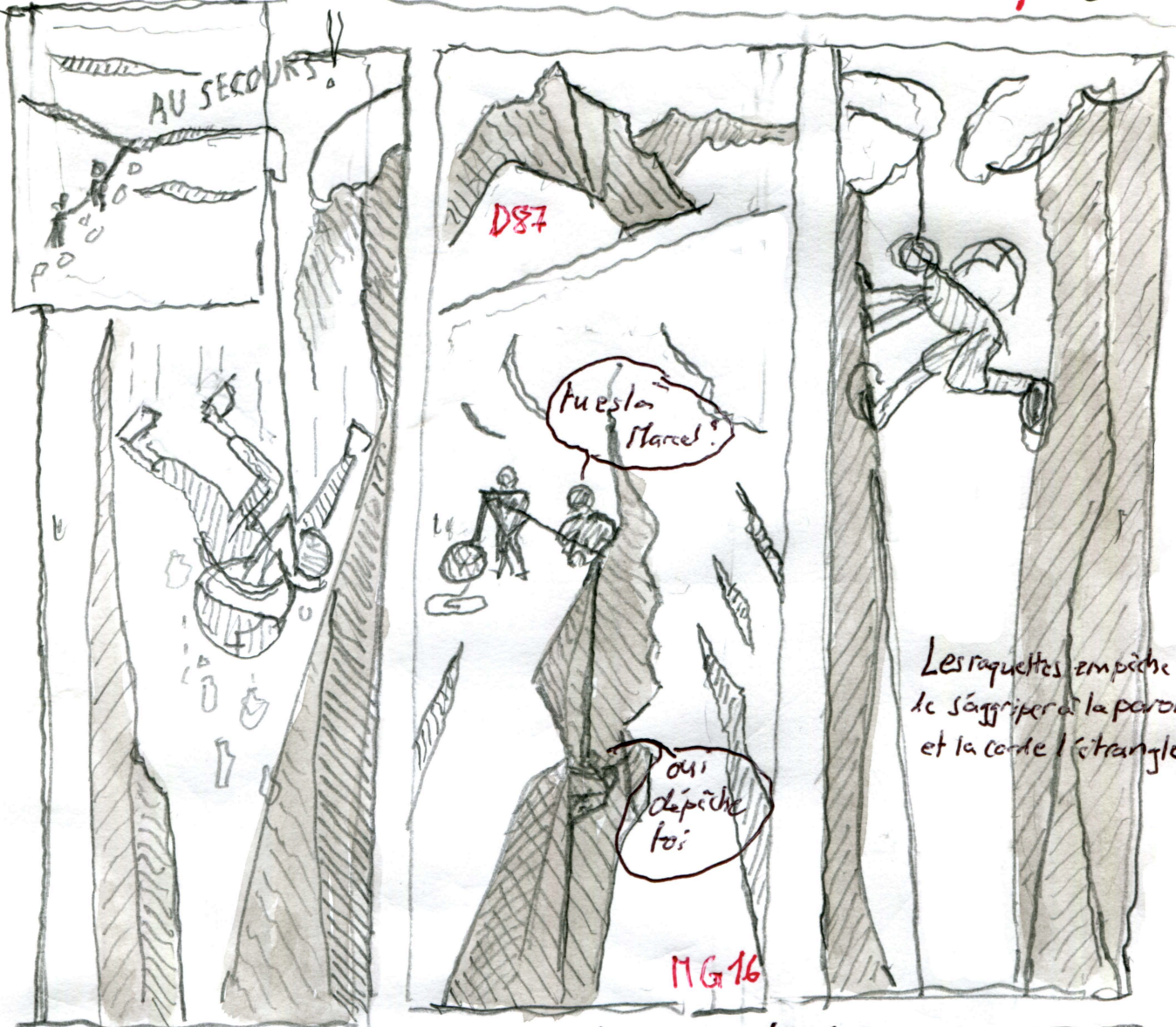


Il fait chaud on enlève les vestes

À la hauteur du Capucin du Tacot, halte pour déchausser les ski

Mais une grande crevasse barre la route





D87

tu es là Marcel?


oui dépêche toi

M6 16

Les raquettes empêche M6 de s'agripper à la paroi et la corde l'étrangle

M6 est enfin tiré du mauvais pas  
La journée est très avancée

D86-D87



Col de la Fourche

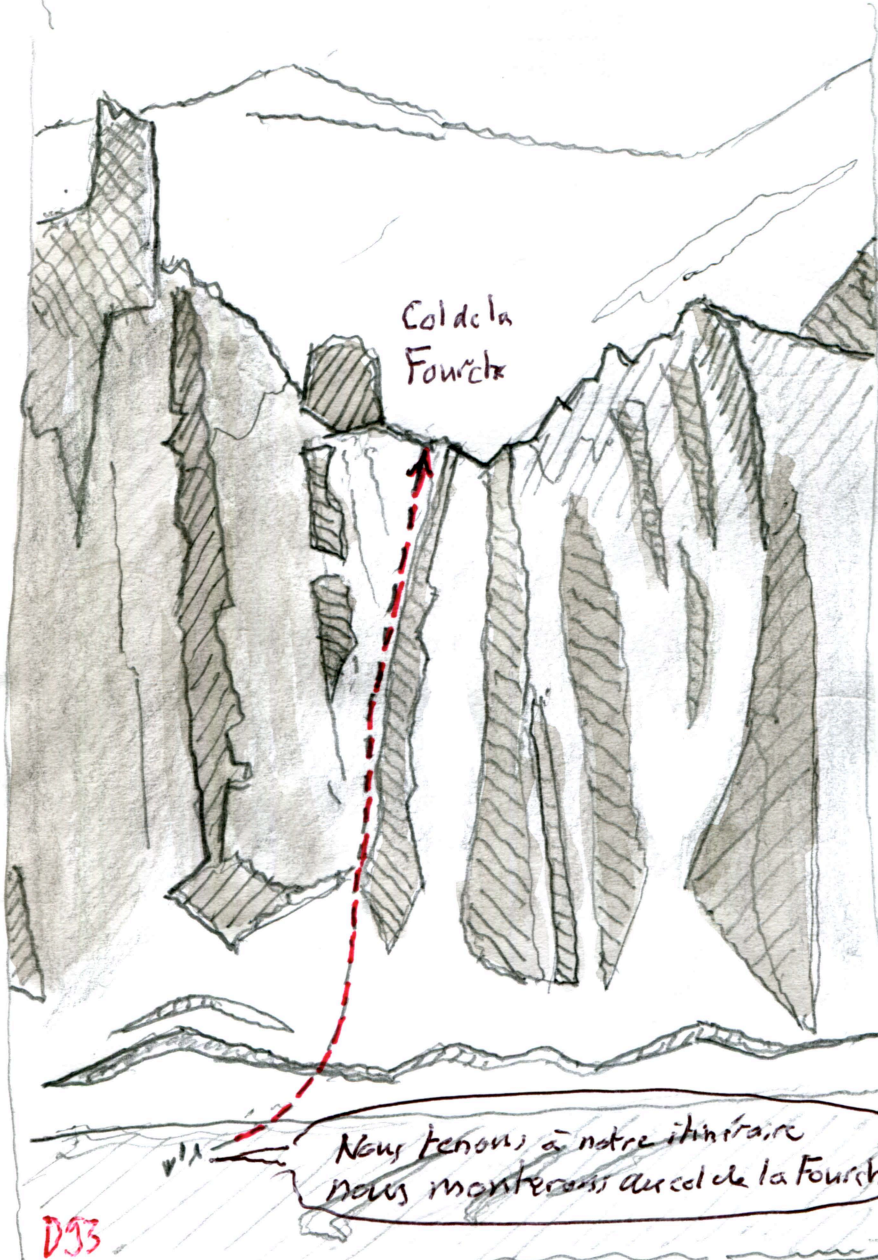
Arrière de la Brenva

Vaut-il la peine de passer la montagne? Bivouaquer sur le glacier?

M6 1



Dans le cirque mandés



Notre caravane approche lentement du col



L'arrête est attirée à la tombée de la nuit



Le refuge Barga est caché sous les





9 Février

PI 14 / 15-16

Refuge Borgna On désage la porte métallique de l'abri métallique entièrement enseveli sous la neige et dominant l'a-pic



Vivement dormir  
Quel ma la tête  
Serait-ce l'annonce  
d'un changement  
de temps?

MG-20


Mercredi 9 Février - Réveil à 5 heures alors que le ciel pâlit



MG  
21

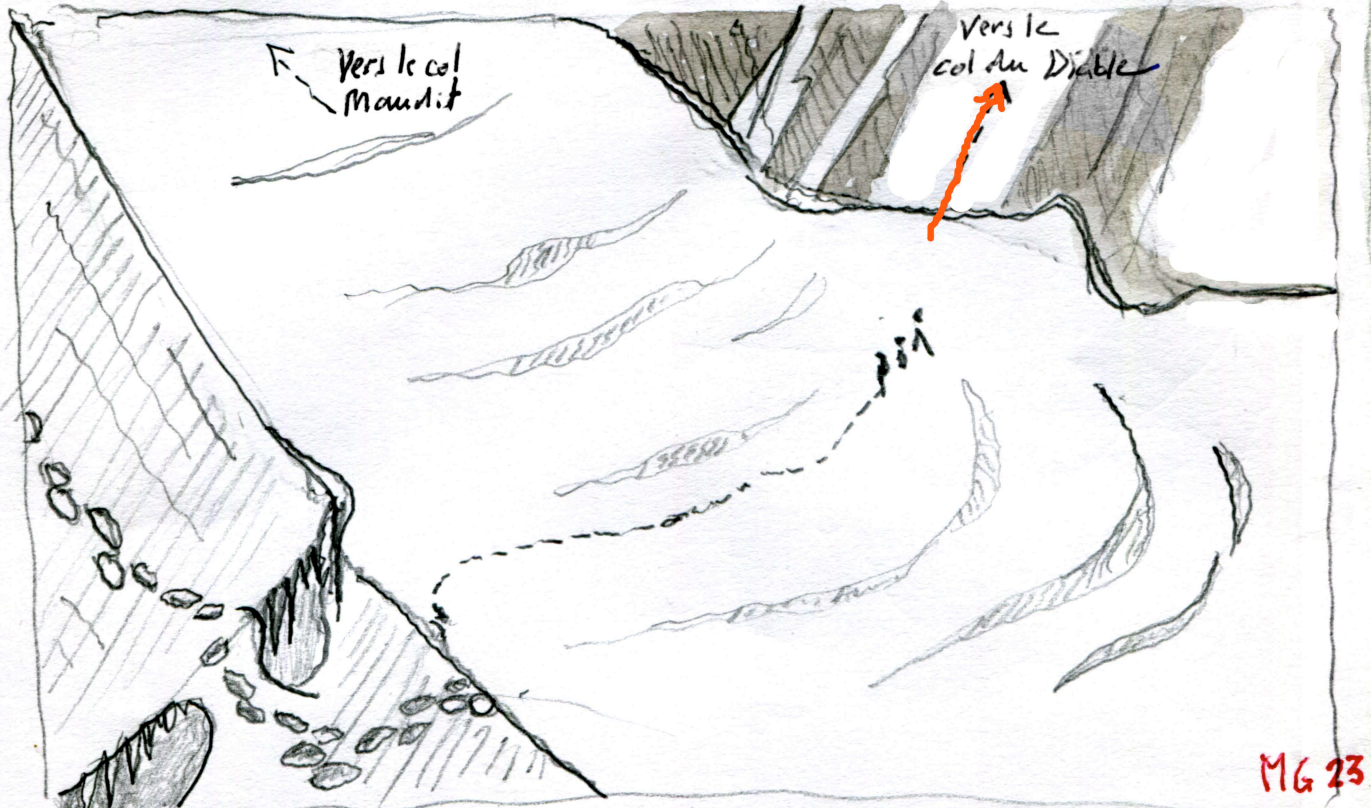


D36



MG + D73  
22

Descente sur les traces à la veille



Vers le col Maudit

Vers le col du Diable

MG 23

Passage de la Combe maudite



Mr Blanc  
du Tacul

Col  
maudit


Aiguilles du Diable

Col du  
Diable

Grands Capucins


Combe maudite

Montée du col du Diable



D99

de la  
passage rimage inférieur



MG 24

coulair supérieur  
On ajoute les crampons



D102

la progression est  
facile



MG (104)  
25

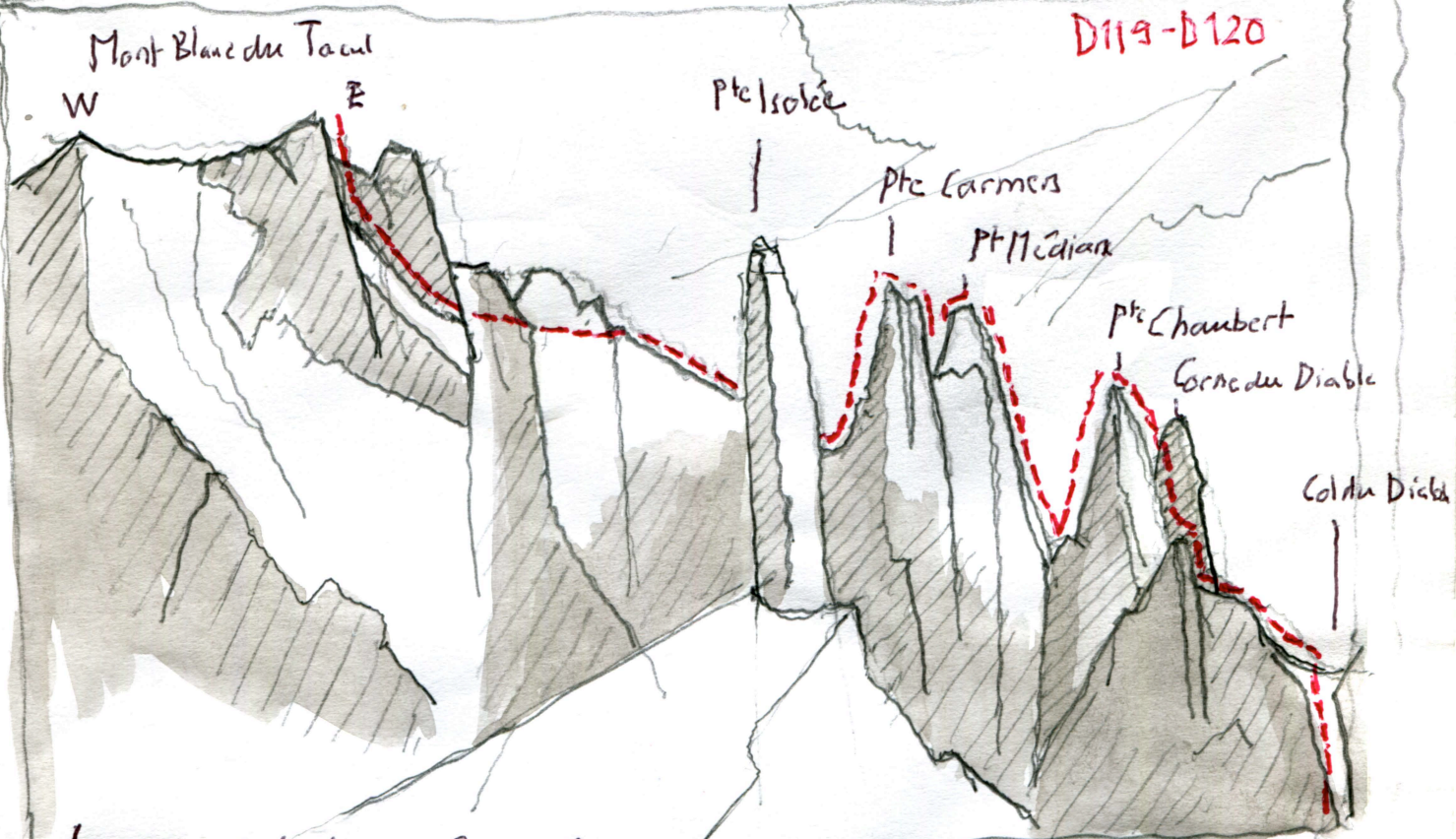
Endroit de  
bivouac idéal  
Mais il faut  
continuer



# Les Aiguilles du Diable enfin

P116/19

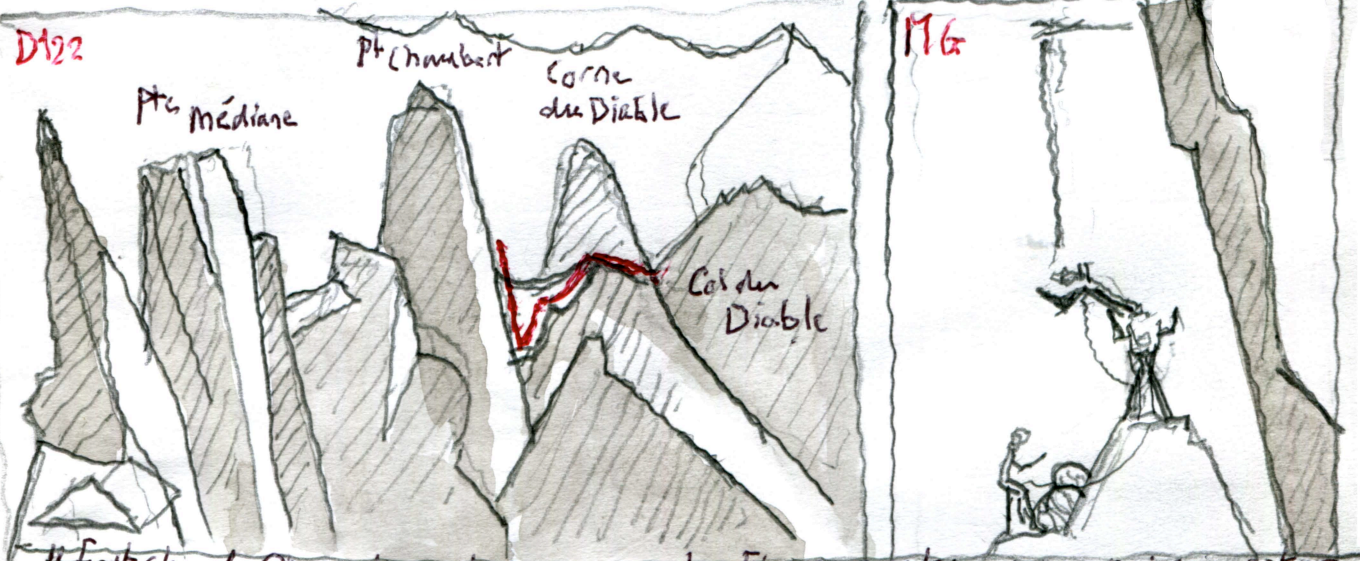
D119-D120



## Ascension de la Pointe Chambert

D122

M6



Il fait chaud. On peut escalader sans gants. Encore quelques vers neigeuses et on aborde la petite brèche qui sépare la corne du Diable de la Pte Chambert




La forme est revenue - RL se sent très sûr de lui et prend la tête





encore un dernier



D253

Il est 14h. Le soleil tape toujours

Belle varappe  
Cela donne confiance

MG 27

On tire les sacs avec la corde.  
Ces-ci s'accrochent au rocher.  
A chaque sac est accroché une paire de raquette.  
L'une d'elle se détache et dévale dans le vide



D251

M119 + MG 28


Sommet de la pointe  
Chaubert (4074m)



D295



D297




D297



Pointe médian


D293-D293



Roche sèche  
Deux longs rappels de 25 m amènent les alpinistes sur la brèche séparant la pointe Chabert de la pointe médian


Tout espoir de retour est impossible !  
À Dieu Vou.

D295







On remet les gants  
RL reprend la  
tête de la  
corde



D126




~~D127~~



~~D128~~


Assure moi  
comme il faut




MG



RL effectue un pendule  
DLSE



Encore 40m



Les trois alpinistes se retrouvent sur une étroite plateforme. La nuit est tombée



Pointe Carmen  
4109m

Pointe Médiane  
4097m

Brèche  
Carmes

← bivouac 2

← bivouac 1

D119  
D132

D264

A t'âton on découvre  
les lamelles de roche  
qui permettraient de s'élever


On débouche sur une immense  
plateforme recouverte  
de gros blocs de granit

D265


On descend sur une plateforme  
inférieure sans encordage

HG + D132





Un vent glacial s'est levé



MG31

mauvais  
présage


La lune est recuë d'un triple halo

Minuit tout le monde est réveillé par un violent coup de vent qui emporte la cuisine



MG32

La neige recouvre le bivouac  
Une seule solution: attendre



Pourquoi les cordes ne gèlent-elles pas ?



10 Février


P122/26

Au lever du jour le temps est exécrable

Trois solutions



- Battre en retraite, mais c'est impossible
- descendre le couloir entre la pointe Médiane et la pointe Chambert - impossible vu la neige et les risques d'avalanche
- Continuer et attendre le Mont-Blanc-du-Tacul

Si nous atteignons ce point, nous sommes sauvés



D126-D295

Médiane



Lambert a réussi

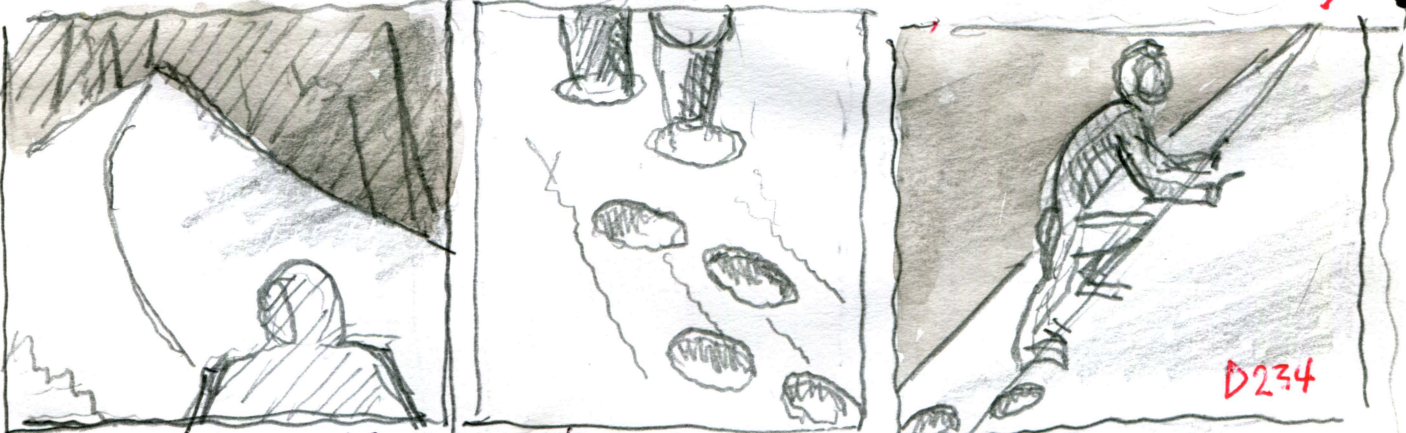
D134



la neige tombe

Des nappes de brouillard montent du vallon





D234

RL amorce la montée de la pointe Carmen - La visibilité est bonne malgré le brouillard - Le Mont Blanc du Tacul apparaît à travers de rares éclaircies



je vais t'envoyer Mlle Stagni - Elle meurt d'inaction

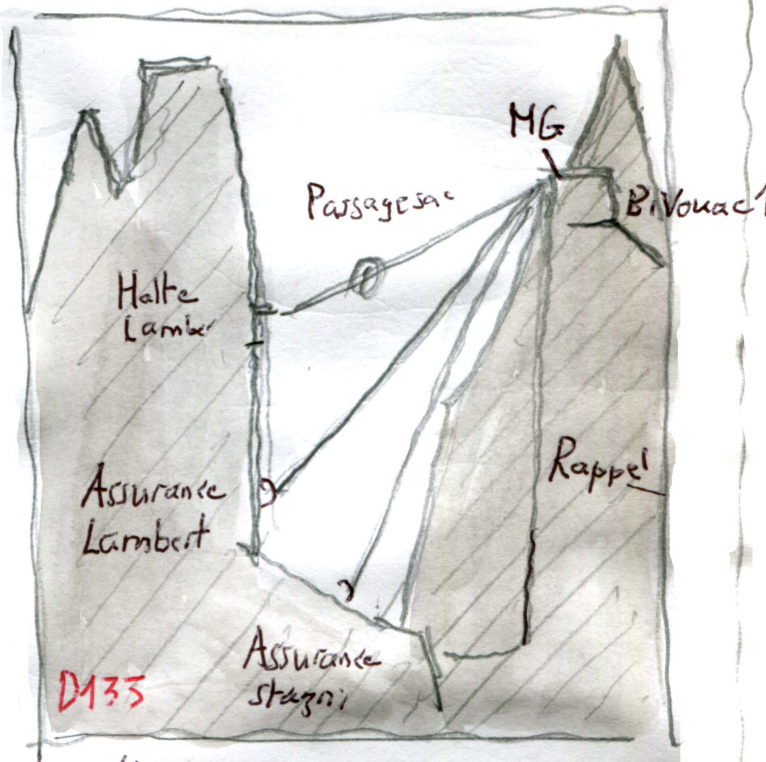

j'ai froid

assure, assure je n'y arrive pas


D272

D135





On décide d'envoyer les sacs par tyrolienne








D281

Lambert, fais  
moi passer la brèche  
en pendule



D285


Rappel Pt Médière



D294



PLAFÉ



D281

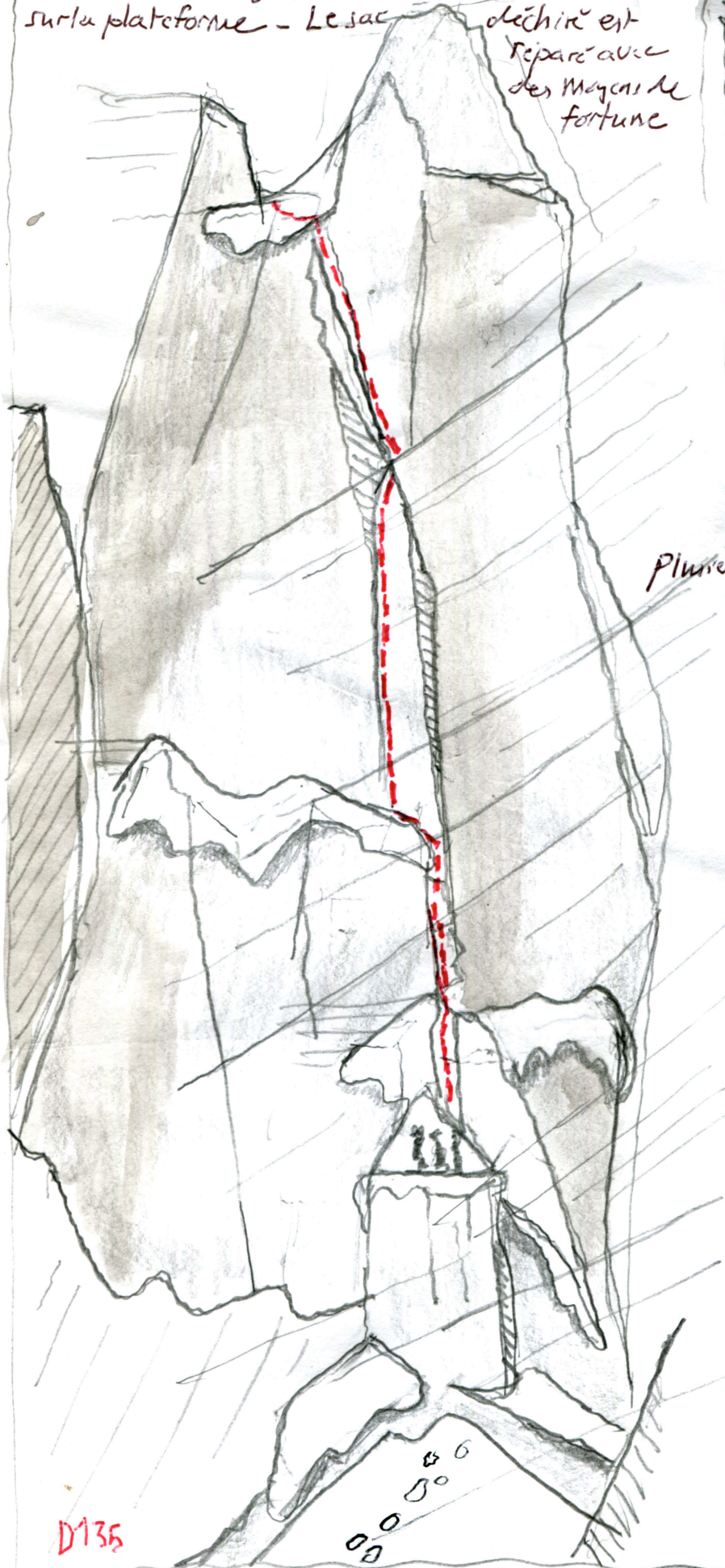
MG est violemment arraché du rocher  
et atterri brutalement sur la paroi d'en face

Montée pointe Carmen  
MG rejoint les deux autres alpinistes




Il continue à neiger. RL, ES et MG se retrouvent sur la plateforme - Le sac déchiré est

réparé avec des morceaux de fortune



D135




Mix 35

Plusieurs essais infructueux avant de réussir



D246



D284

Ascension par une série de cheminées en déblayant la neige




On distingue la pointe isolée qui a saillie de vitamines nées par la tige

Carmen

Isolé

Mont Blanc  
du Tacul

Dernière, perdue dans  
la brume se profile vaguement  
l'arête du Mt Blanc  
du Tacul



D144-146

On passe de l'autre côté de la pointe saillante neige tourbillonnante

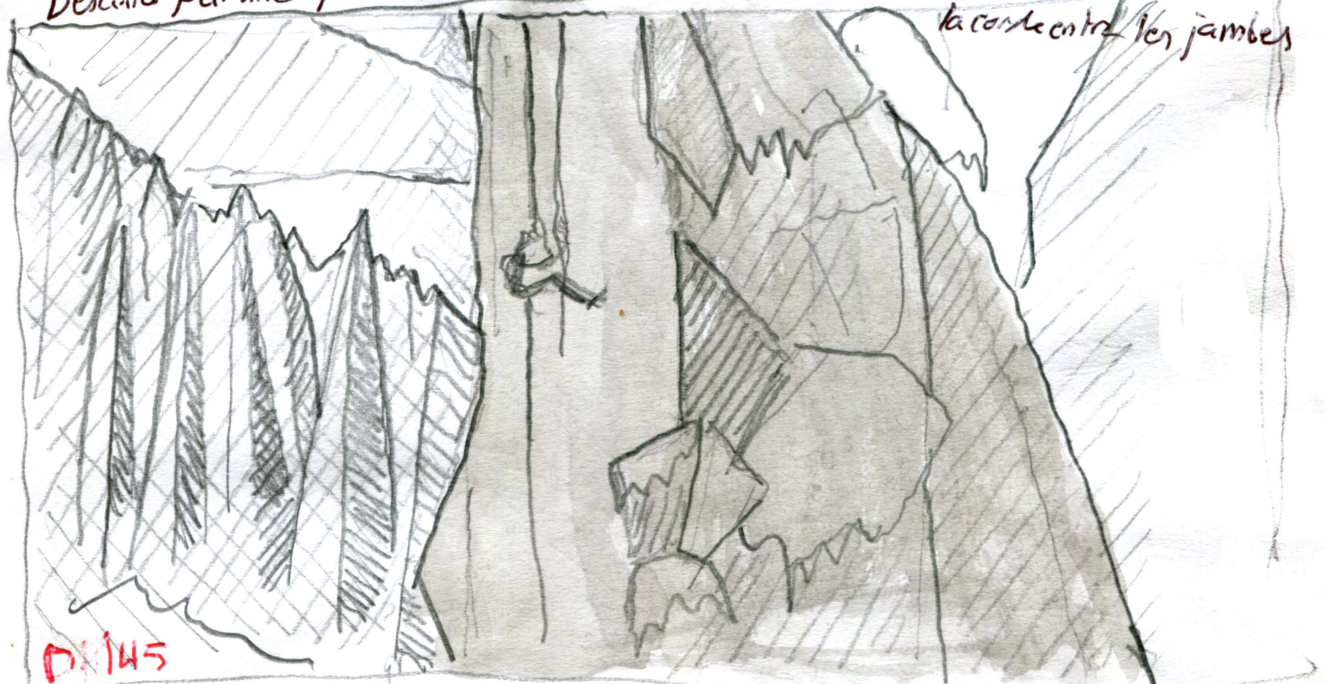


la corde  
est  
gelée

D297

D295

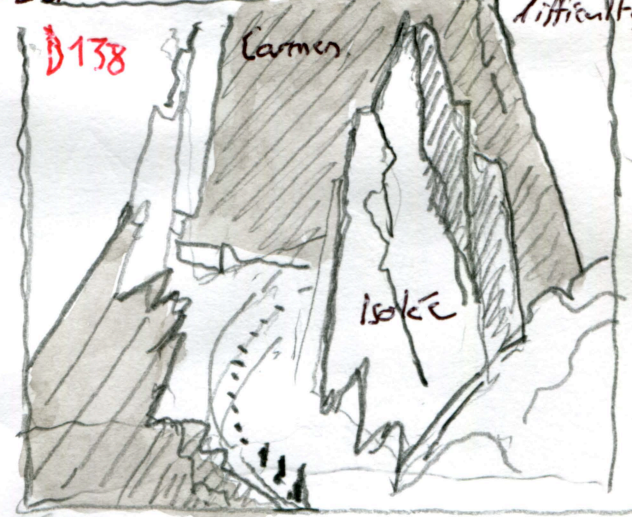

Descente par une première rappel de 30M - second rappel avec simplement la corde entre les jambes




D145



La pic isolée peut être contourner - Les circonstances ne sont pas aux difficultés supplémentaires



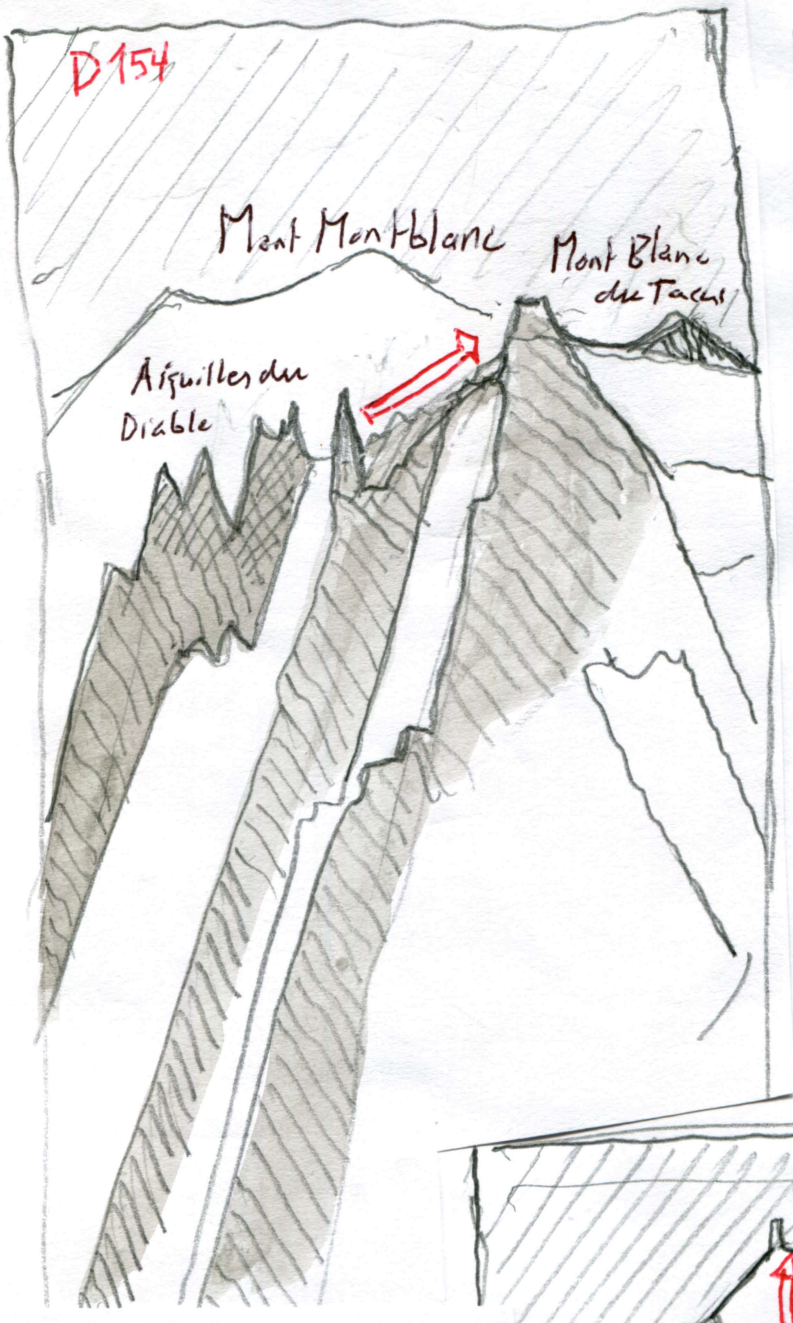
Passage au pied de l'Isolée par une longue arête horizontale formée de corniches de neige surplombant le précipice



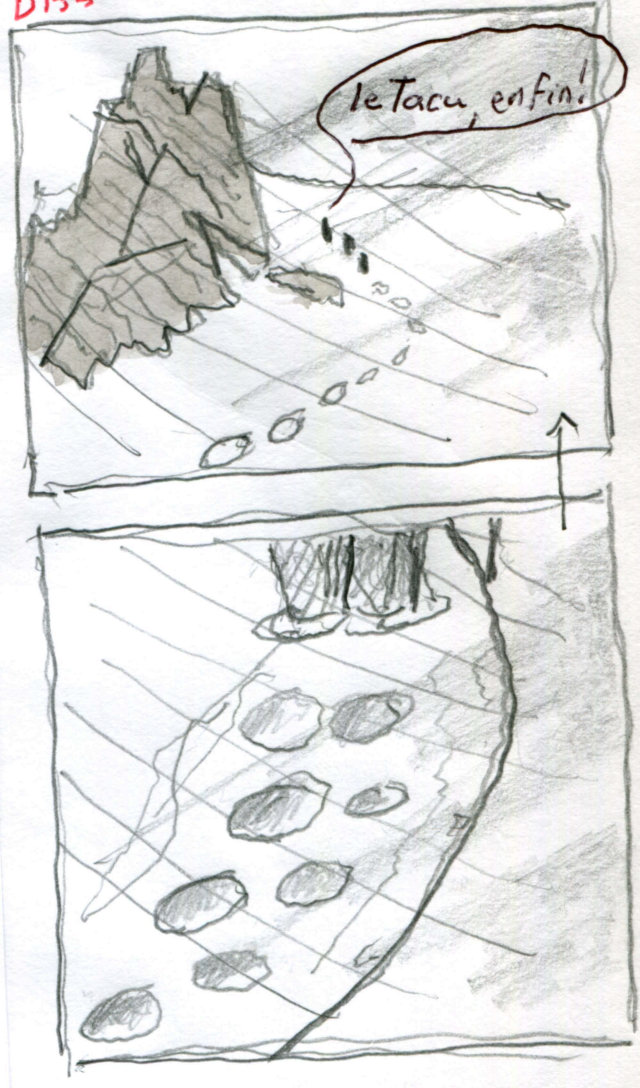
Le mauvais temps augmente de rigueur - La tempête s'installe



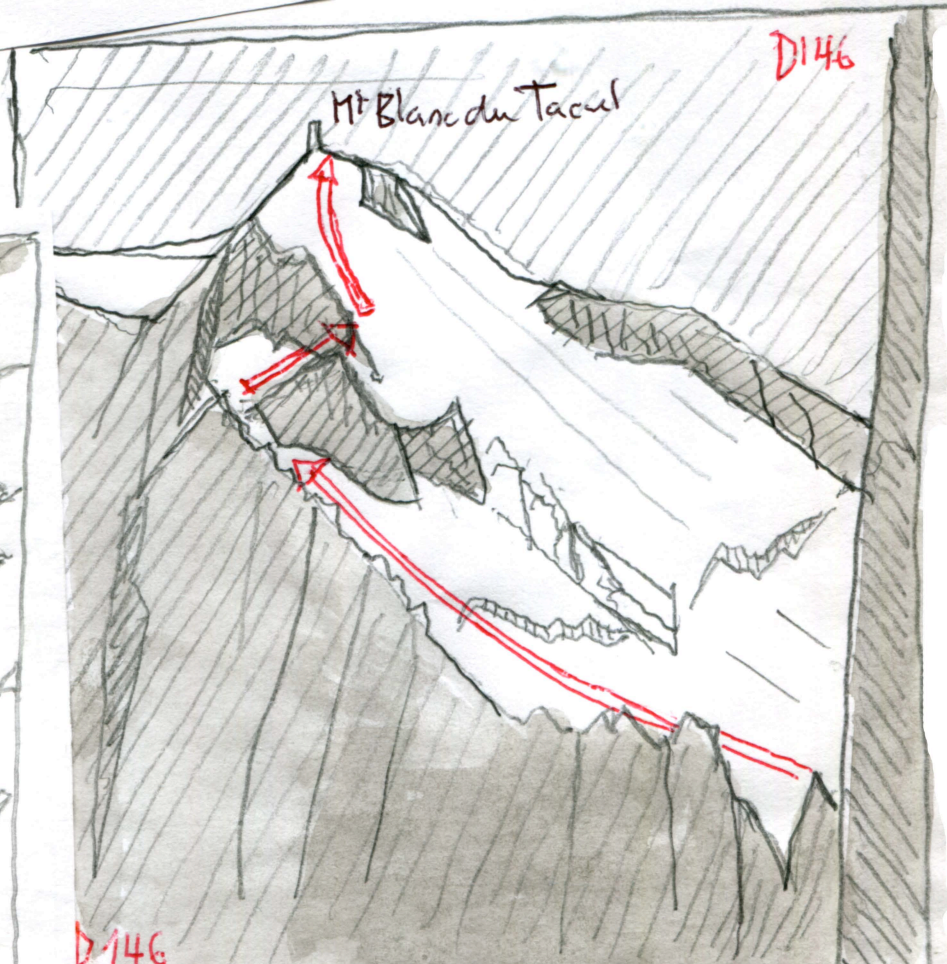
D154



D155




D146



D146

116-37-38



Lorsque les alpinistes atteignent le Mont Blanc du Tacul le temps est complètement déchainé.



MONT BLANC DU TACUL  
ERRANCES DANS  
LA TEMPETE

- 1 Première descente
- 2 Bivouac
- 3 Seconde descente
- 4 Première sortie Lambert
- 5 Seconde sortie Lambert

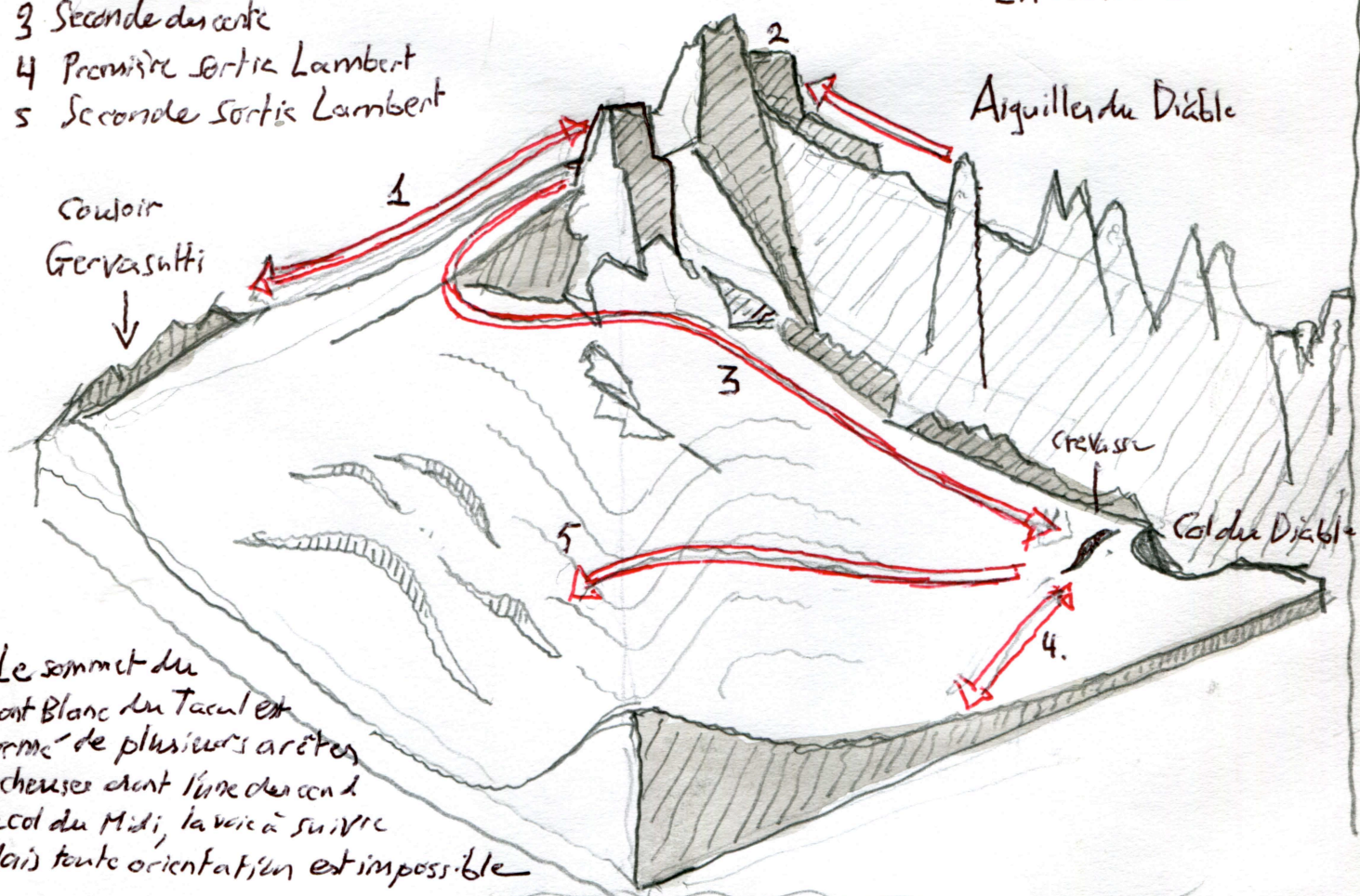
Mont Blanc du Tacul

Aiguille du Diable

Couloir  
Gervasutti




Crevasse

Col du Diable




Le sommet du  
Mont Blanc du Tacul est  
formé de plusieurs arêtes  
rocheuses dont l'une descend  
au col du Midi, la voie à suivre  
Mais toute orientation est impossible

On découvre une arête mais ce n'est pas celle du col du Midi




On remonte l'arête








La nuit est tombée... Il faut passer derrière le sommet sur le versant italien pour trouver un abri











11 Février

P133/38-39

D167 Le jour est à peine levé que nous plions bagages - Un sac de couchage, totalement gelé est abandonné - Le temps est toujours exécrable




D293



une arête rocheuse apparaît, carapencée de glace

M6 assiste les camarades lors des passages rocheux





M646



Peut-être devrions nous renoncer à attendre le col du Midi - Trouver un endroit où se mettre à l'abri

M6 glisse entraînant ses deux camarades dans une descente vertigineuse de courte durée on aperçoit un trou signalant l'ouverture d'une crevasse





La crevasse est formée de deux parties. Une entrée en forme de couloir dans laquelle on doit se glisser à plat ventre par un petit chemin de 2m sur 250

Au fond un deuxième crevasse descend perpendiculairement

MG  
(sans no)



On aménage l'intérieur pour pouvoir s'allonger - On comble la crevasse avec de gros blocs de neige



On a rien mangé de plus de deux jours



Il reste un peu de chocolat, troisabricots et un carré de potage. Le sac éventré à la pointe Carmen contenait toutes les provisions



On se donne des coups de piolet aux pied qui restent insensibles



MG48

En cas de survie, je prendrai toutes les soins à ma charge. C'est le docteur Ody un médecin de famille, qui nous soignera. Si nous sortons vivants de cette aventure je donnerai à la chapelle de Chamonic les 600fr que j'ai là dans mon sac. J'échèterai à Chêne une villa pour vous si vous êtes estropiés. Pretons serment sur la médaille que j'ai autour du coup de ne jamais nous quitter

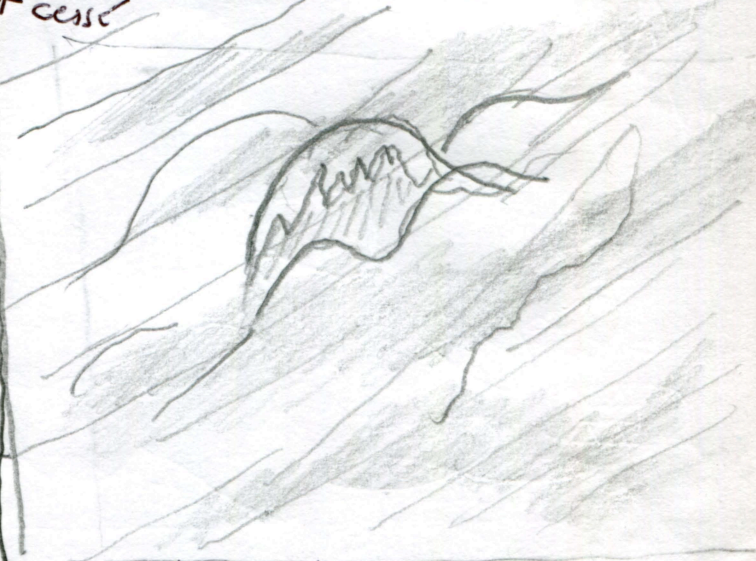
On éclaire la parois avec nos lampes électriques. La neige pince dangereusement dans la cavité



MG49



12 Février : ni la soif, ni la fin n'ont cessé



On pratique un trou dans la paroi : le hurlement de la tempête est toujours là



11 Février

Pendant ce temps là


La plus grande aguerrière régnait dans les milieux montagnards de la vallée de la Grande

P136 43-44

43-44



Une cinquantaine d'alpinistes avaient quitté la ville. Une vingtaine de guides de Chamonix allaient les rejoindre



M650



D76  
M651


Les colonnes de secours s'engage sur la Terre de Glace mais la plupart rebroussent chemin et se réfugient au Petit Refuge - seuls quelques uns parviennent au Requin

D222



Attendez ici que ça se calme

12 Février



La cabane!


Les cordées ratées au Petit Refuge rejoignent les autres au Requin



D74




D79



Les recherches s'organisent dans la région de la ~~ter~~ Combe Maudite

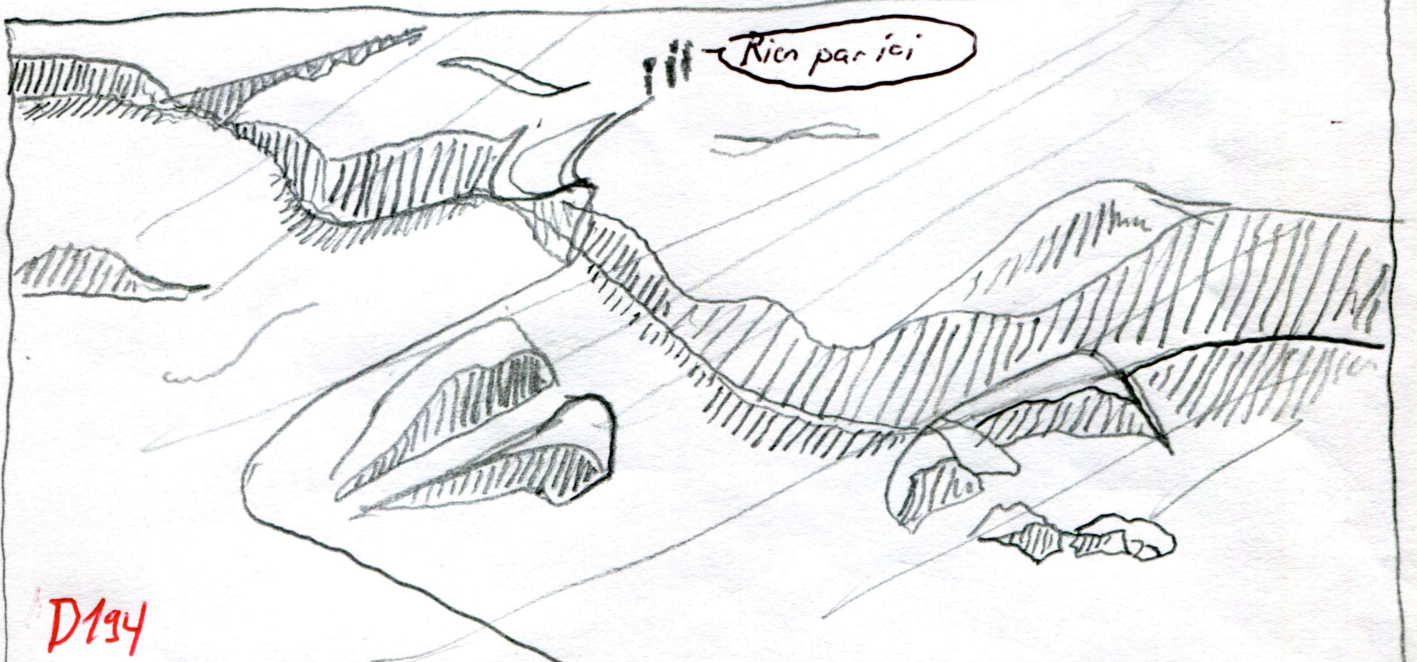


D208



M652

On retrouve les skis abandonnés



Rien par ici

D194

Les recherches se poursuivent dans la région du Mont Blanc du Tacul

Les équipes se bornent d'examiner les images, puis redescendent au Requin

Allons-nous les retrouver vivants ?



Troisième jour de tempête




Il faut attendre, le vent ne se calme pas

Coulées de col du Diabla

Essayons de faire du feu



On épluche copeau après copeau le manche d'un picot



M653

Le papier est mouillé - Les copeaux se consument sans feu



Erica stagni parvient à allumer une bougie




On parvient à faire fondre un peu de neige à coups de picot, mais on provoque de vilaines plaies

On tue le temps. On tente de rétablir la circulation des les pieds



13 février

P133/ 47-48



On pratique une nouvelle ouverture l'ancienne étant totalement obstruée

Mont Maudit

D83-D105

en face ~~de~~ le Massif de la Brenva

Mont Blanc



impossible de remettre ces chaussures entièrement gelées




On se prépare à descendre tout le matériel est abandonné sauf les cordes



M655

Le froid est cinglant, la lumière aveuglante





Le brouillard revient


Nous ne parviendrons jamais au Requin les trois

Retournons à l'abri

MG

Les trois alpinistes s'éloignent en titubant

On jette sacs et sacs de couchage dehors pour marquer l'emplacement



Impossible de reboucher cette ouverture

On réaménage l'abri. RL s'attaque au plafond. MG tente de reboucher l'entrée mais l'ouverture ne cesse de s'agrandir



Je vais descendre et tu resteras auprès de Mlle Stagni, ma cliente

Pourquoi toi?

Je suis le guide officiel. Ma tâche est aussi ingrate que la tienne

Une partie du plafond s'effondre sur la tête de Lambert





On embrasse RL.





Va-t-il réussir ?




Eric Stagniet Marcel Gallay restent seuls

ES. Croyez-vous que Lambert réussisse  
 MG. Certainement  
 ES. Croyez-vous que mes pieds soient gelés ?  
 MG. Non je ne le crois pas... Il sont simplement  
 devenu insensibles  
 ES. s'ils étaient gelés, je préférerais mourir  
 que de vivre entrapée  
 RG et moi !  
 ES. Vous, ce n'est pas la même chose  
 mais pour une femme c'est terrible  
 Vous n'allez pas me laisser seule ici  
 MG. Courage, tenez ferme ! Nous devons  
 tenir le coup encore cette nuit  
 ES. Je préfère Mourir que de redescendre  
 dans un tel état  
 MG (Nerveux) réagissez au moins pour  
 les deux  
 ES. Vous avez raison ! Quoiqu'il arrive  
 je vous promets que vous ne regretterez  
 rien. Je me charge de vous faire une situation







Lambert descend pendant une heure



Lambert a marché droit sur les Grands Mulets dont une immense chute de séracs le sépare



Lambert remonte la pente, repasse devant la crevasse et repart dans la bonne direction



D162



Cette fois  
c'est la bonne  
voie



Lambert repasse l'épaule du M<sup>t</sup> Blanc du Tacul

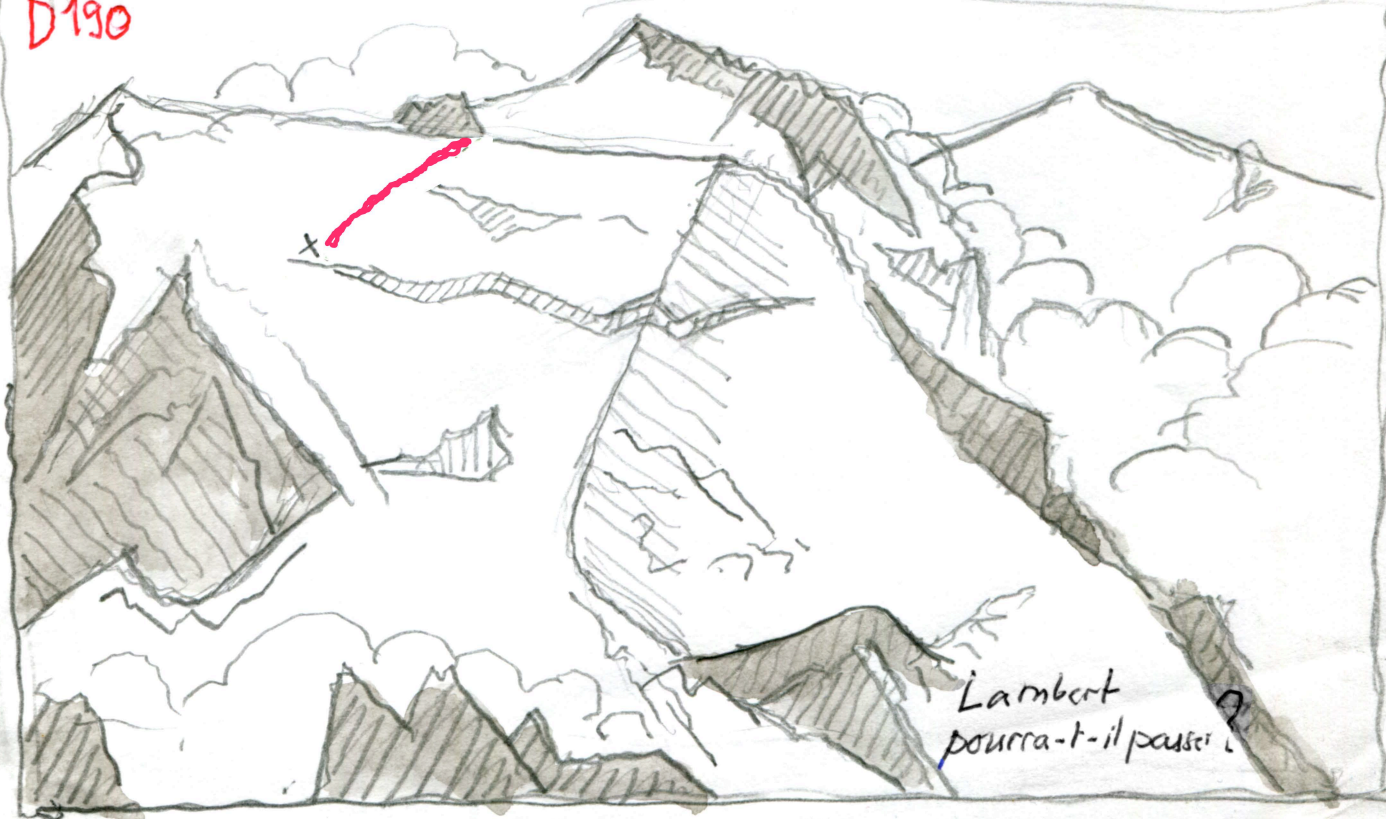
D256

la rimaye!



Lambert arrive titubant devant l'immense rimaye qui coupe la montagne en deux


D190



Lambert  
pourra-t-il passer?



D182




Quelque fortament affaibli Lambert parvient à poser un rappel de corde

D258







Lambert se relève et repart

D210 Pendant ce temps les colonnes de secours sortent sur le glacier du Géant après de vaines recherches dans le Cirque Maudii



toujours rien!

D213



Lambert atteint enfin la base du M<sup>t</sup> Blanc du Tacul

M<sup>t</sup> D 230  
60



là bas quelqu'un






M661




Il est trop tard pour monter ce soir



D229

Les sauveteurs recueillent Lambert

Loulou Boulaz et Grégoire foncent




Vers la cabane pour annoncer que Lambert est retrouvé

D198  
D199

Bader porte des skis à Lambert. La colonne descend les séracs du Requint




M662




Lambert est totalement épuisé. Quel sort va être réservé à ses deux compagnons?



D35



Les guides Paul Demarchi, Michel Rayot et Arthur Francino sont désignés pour porter secours et sauver la jeune fille. Il sont accompagnés du Dr. Ody de Genève



D67

4 février

La cordée atteint l'embranchement du glacier de Leschaux



Grandes Jorasses



Glacier de Leschaux

mer de Glac **D206a**

La colonne atteint la jonction du glacier de Leschaux et de la mer de glace




20h

Lambert est au Requin

**MG 64**

Les trois guides rencontrent Grégoire ~~et Lambert~~ qui descendent à Chamonix annoncer la nouvelle



**D206b**

La colonne des trois guides se détourne de sa route et gagne le refuge du Requin



**MG 65**

Une activité intense règne dans la cabane



Où sont-ils?

De l'autre côté de l'épave du Tacul près du Col du Diablot

tu en es sûr?

Les trois guides interrogent Lambert <sup>et</sup> s'assurant qu'il ne délire pas -



14 Février

P149/ 53

22h


Pas un instant à perdre



D75


Paul Demarchi, Michel Payot et Arthur Fancino décident de partir tout de suite

D209




Il fait nuit mais la lune brille -

D202



Après les séracs du Géant



D209

14 Février



03h La cordée progresse vers le col du Midi





D105


De la crevasse on aperçoit le Mont Maudis entièrement blanc



Gallay trouve dans un sac une chaussette sèche qu'il enfila au pied gauche le plus touché

Une neige fine tombe du plafond

M668




La lune s'est levée



M669

Erica stagnidative



M667

Erica, Vous entendez l'avion - vite, dépêchez vous - Il nous jette quelque chose à boire, un thermos de chocolat chaud

Marcel Gallay s'évanouit et délire



PL 51/ CI

Mont Blanc du Tacul

Dent du  
Midi

b 206d

Enlevons les  
skis et chaussures  
les crampons

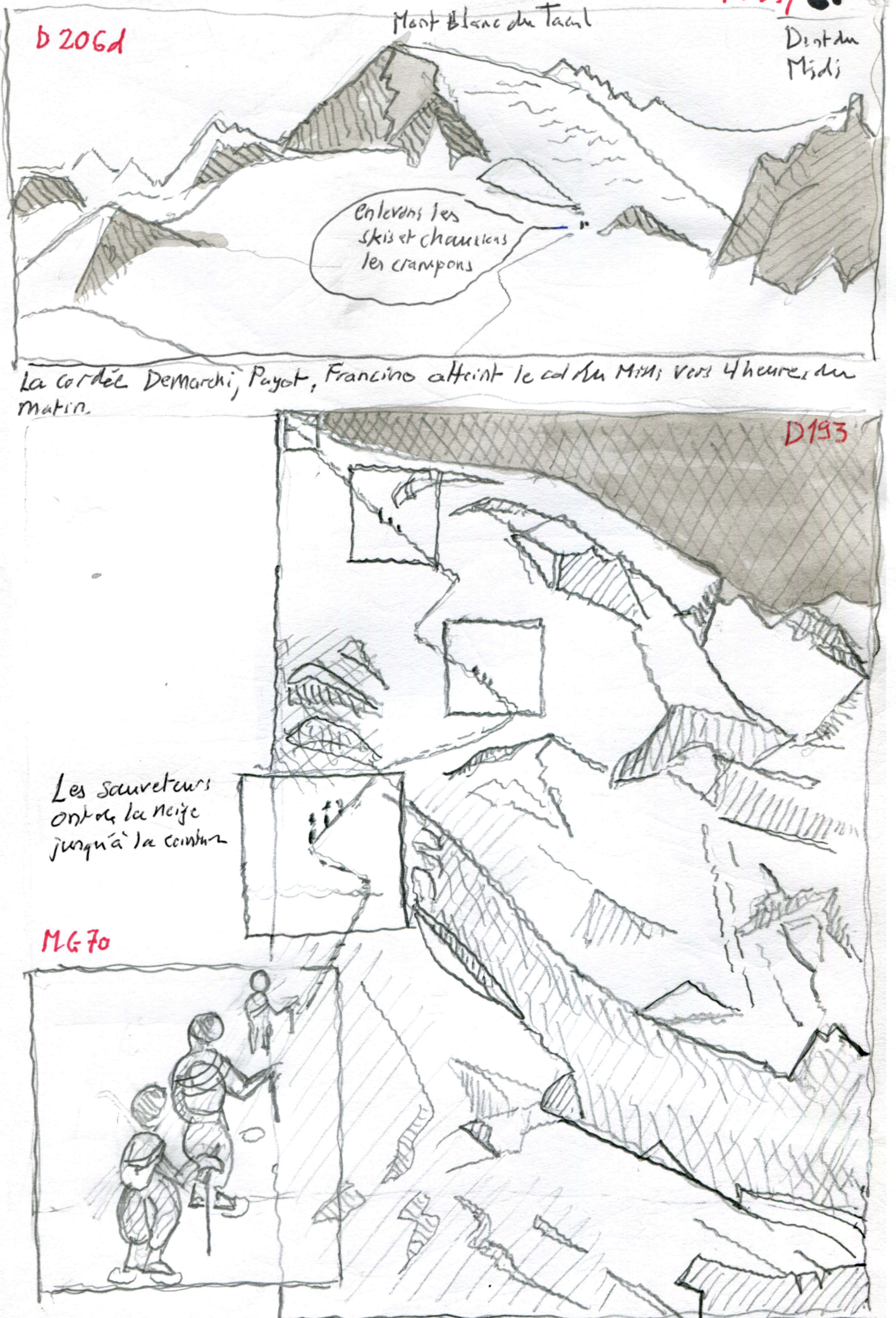
La cordée Demarchi, Payot, Francino atteint le col du Midi vers 4 heures du  
matin.

D193

Les sauveteurs  
ont ras la neige  
jusqu'à la cime

MG 70

La cordée progresse sur les pentes du Mont-Blanc du Tacul et atteint le  
sommet







D161



La cordée Bernarchi, Payot, Francino atteint le sommet du Tacou!



Les alpinistes genevois René Ditter, Francis Marullaz, Magnart, Loubou Boulaz, Fiorelli, Robert Grallay et d'autres ont quitté le Requin. A eux se sont joints les guides Armand Charlet, Luc Couffet et Bozon.



Dans la vallée Blanche il fait un froid sibérien. La plupart des cordées rebrousse chemin par crainte des effets du gel.



Ditter faisait partie de la cordée Charlet touché par le gel retourne au Requin




Une seule équipe parviendra au sommet: Charlet, Couffet, Bozon, Marullaz et Magnart






Le soleil brille, les sauveteurs atteignent la crevasse




MG71



MG72

Et et MG violent le flacon. On passe aux renforts des habits secs. La jambe nue de MG reçoit enfin un bas - Les Mains sont gantées



MG73

MG reste seul



D206c


Aiguille Dent du Midi

P154/66



Le Dr Ody soigne Mlle Stagni qui a atteint le col du Midi - Demarchi  
 gravement atteint au pied doit également être descendu en traîneau

Pendant ce temps dans la crevasse



M675




M676

MG entre prostrations et délire

MG est pris d'une violente crise  
 de désespoir  
 puis des murmures de voix : il est mort, non il respire encore mais il ne  
 veut qu'on le touche

Puis des murmures de voix : il est mort, non il respire encore mais il ne  
 veut qu'on le touche




Heureusement qu'on a pas écouté  
 ceux qui demandaient que Stagni. On nous  
 avait dit: Gallay et Fichn



M677

Les montagnards s'apprêtent à ficeler Gallay dans un bâche. Mal renseignés  
 ils ont mis longtemps avant de trouver la crevasse






Le corps ficelé est traîné dans la neige



On traverse une avalanche fraîche récemment tombée qui retarde la descente

Une immense cravasse barre la pente



D215

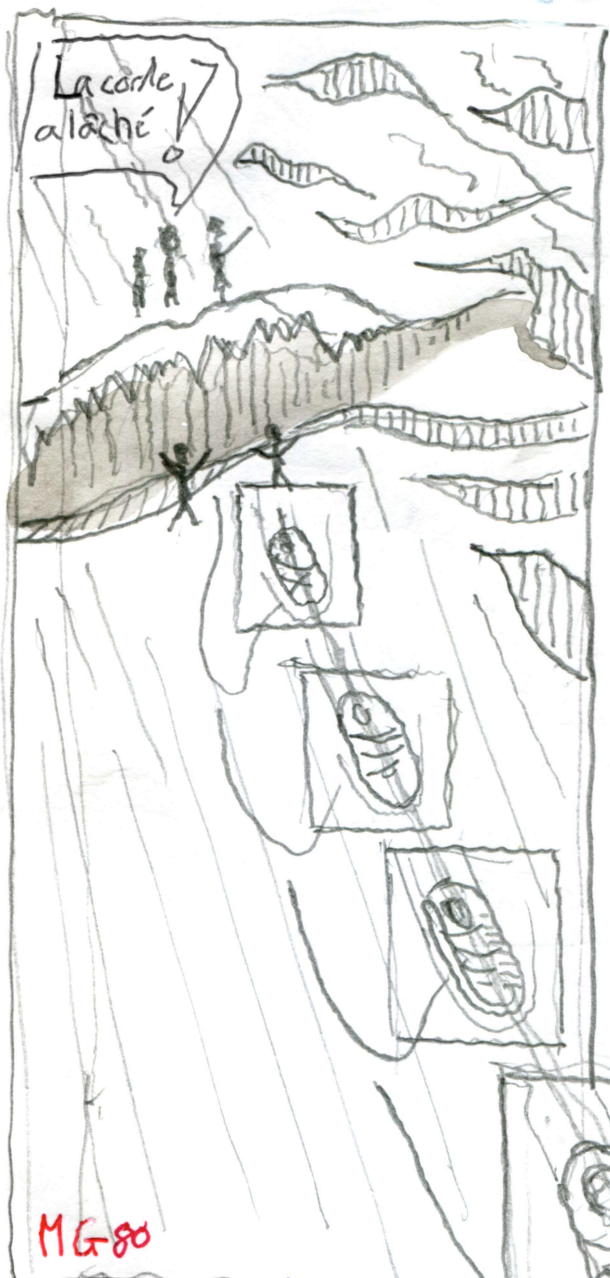
Une immense cravasse barre la pente



M679


Deux des secouristes descendent en rappel et M6 est descendu à bout de corde






MG-80

MG. est subitement lâché à la suite d'une fausse manœuvre



MG-80/81

Il fait un énorme crevasse



Il est arrêté contre d'énormes blocs de séracs que l'avalanche vient d'arrêter avant d'aller se fracasser sur le glacier des Bosses



MG 82



Au col du Midi on fixe MG sur un traineau Plus bas on rencontre le docteur Orty

D217 + MG 78


de ski assemblés

BR O O O M M




Une avalanche surprend les sauveteurs à la descente du col du Midi.

~~D216~~ D220



Attention les séracs, la nuit va tomber.

D221



Retenez le traineau.

Faites pivoter.

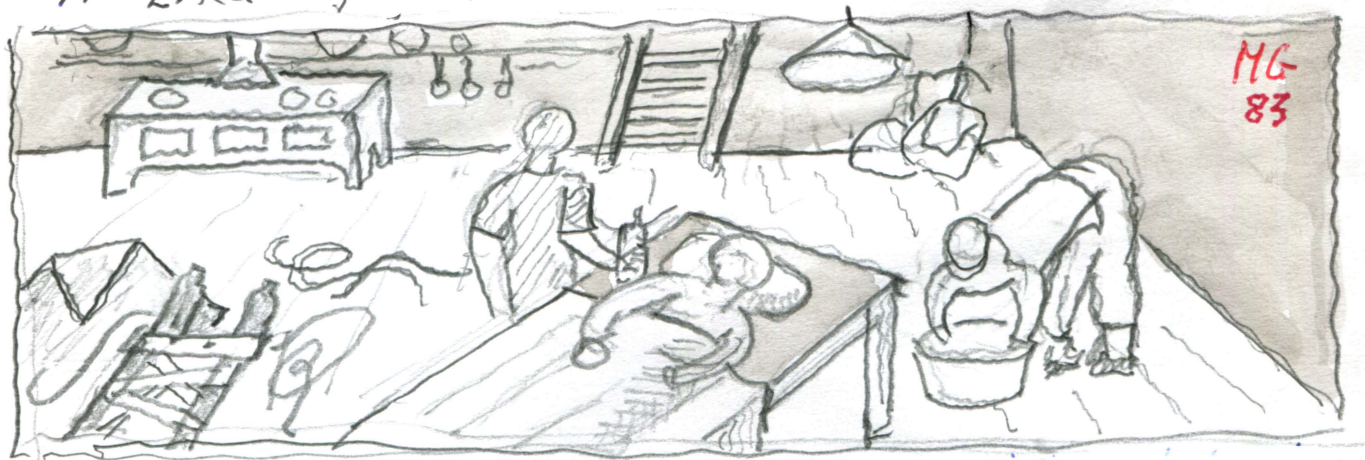
On rencontre, la nuit tombée d'échecs difficiles dans les séracs du Géant





D 211

Mlle Erica Stagni est descendue sans encombre au Requin

MG  
83

Arrivé à la cabane Marcel Gallay est installé sur une table. Le Dr Ody n'est plus là. Seuls à ses côtés, son frère Robert Gallay et un parent. Les sauveteurs, exténués, sont allés se coucher. Les amis genevois ont repris le chemin de la vallée.

Le Dr Ody est donc vraisemblablement descendu avec Mlle Stagni, immédiatement à l'arrivée de sa cliente au Requin. La caravane devait également accompagner les traîneaux transportant Lambert et Demarchi, gravement atteints par le gel, une opération nécessitant de nombreuses personnes.

Sur cet épisode obscur de notre histoire, laissons la parole à chacun des protagonistes :

**Marcel Gallay :** *Mais (au Requin) il n'y a personne qui soit capable de donner des soins aux blessés. Les deux compagnons qui sont à mes côtés sont désemparés et ne savent pas que faire de moi (La tragédie des Aiguilles du Diable).*

**Raymond Lambert :** *le médecin se rendit ensuite aux Tines, où il croyait voir arriver le sinistré (Marcel Gallay) le soir même. A cause de l'énorme fatigue, du manque d'entraînement général à la haute montagne hivernale, et surtout du froid, ainsi qu'à la suite de difficultés dans l'emploi du traîneau, le convoi de Marcel Gallay ne put atteindre les Tines, et du faire halte à la cabane du Requin (A l'assaut des quatre mille).*



Un glissement entre les dents du M6  
un entonnoir pour lui administrer du Pernod chamois



15 Février

P159

71-72

71-72

Il y a deux blessés à descendre, Marcel Gulluy et Jérôme Bozon qui a également les pieds gelés




MG 84


On descend les blessés sur des traîneaux de skis, les traîneaux de la cabane ayant servi à descendre les autres blessés.




D221a



MG 85



MG 86



D222

La descente de la Mer de Glace est un jeu d'enfant malgré quelques difficultés à la remontée de la moraine du Chapeau






D225



M687

M687 amené à l'hôtel des Tines



D227

Puis rapidement transféré à Genève

## EPILOGUE

Le calendrier météorologique de l'année 1938 illustre la fatalité de cette traversée :

- 3 janvier au 7 février : 35 jours de beau temps
- 7 février : départ
- 7 au 9 février : 3 jours de beau temps
- 10 au 13 février : 3 jours de mauvais temps
- dès le 13 février : 90 jours de beau temps, sans aucune précipitation

Suite à ces trois jours fatidiques :

- Mademoiselle Erica Stagni est sortie indemne de l'aventure, sans aucune gelure, ni dommage corporel, grâce au dévouement de ses camarades de cordée.
- Le guide Raymond Lambert a du être amputé de certains doigts et de tous ses orteils, mais l'handicap ne l'a pas empêché de poursuivre une brillante carrière d'alpiniste. Sa passion ne faiblira pas. Il se fait confectionner des chaussures spéciales et enchaîne les courses comme un défi à relever. C'est ainsi qu'il se retrouve dans l'Himalaya avec l'expédition suisse du printemps 1952. Il y rencontre Tensing Norgay en compagnie duquel il tentera les deux assauts vers le sommet et auquel le liera une solide amitié. Il entreprendra de nombreuses ascensions dans l'Himalaya, au Pakistan et dans les Andes.
- Marcel Gallay a eu sa carrière et sa vie brisée. Il s'est rapidement remis d'une fracture au péroné droit, mais, fortement atteint par les gelures à la jambe gauche, il a du être amputé au-dessous du genou en 1962, après d'innombrables séjours à l'hôpital et des années de souffrances. Il ne fera plus jamais de haute montagne, mais gardera une passion intacte pour le Mont Blanc jusqu'à la fin de sa vie.
- Plusieurs des sauveteurs, affectés par le froid, ont du également subir des amputations de certains orteils.